woj. łódzkie
powiat: piotrkowski
miejscowość: RĘKORAJ WIEŚ
gmina: 101006_2 Moszczenica
obręb: 0025 Rękoraj Wieś

MAPA DO CELÓW PROJEKTOWYCH

skala 1 : 500
Układ współrzędnych 2000-21 - Poziom odniesienia: Kronsztadt "60"
Wykonawca: BIURO USŁUG GEODEZYJNYCH "ORION" s.c.
sporządził: Włodzimierz Wróblewski - świadectwo MGPiB Nr 11137
Mapa aktualna na dzien 06-06-2013
KERG 1432 - 7/2013
Mapę wykonano bez ustalania w KW obciążń służebnościami.

SZKIC ORIENTACJI 1:50 000

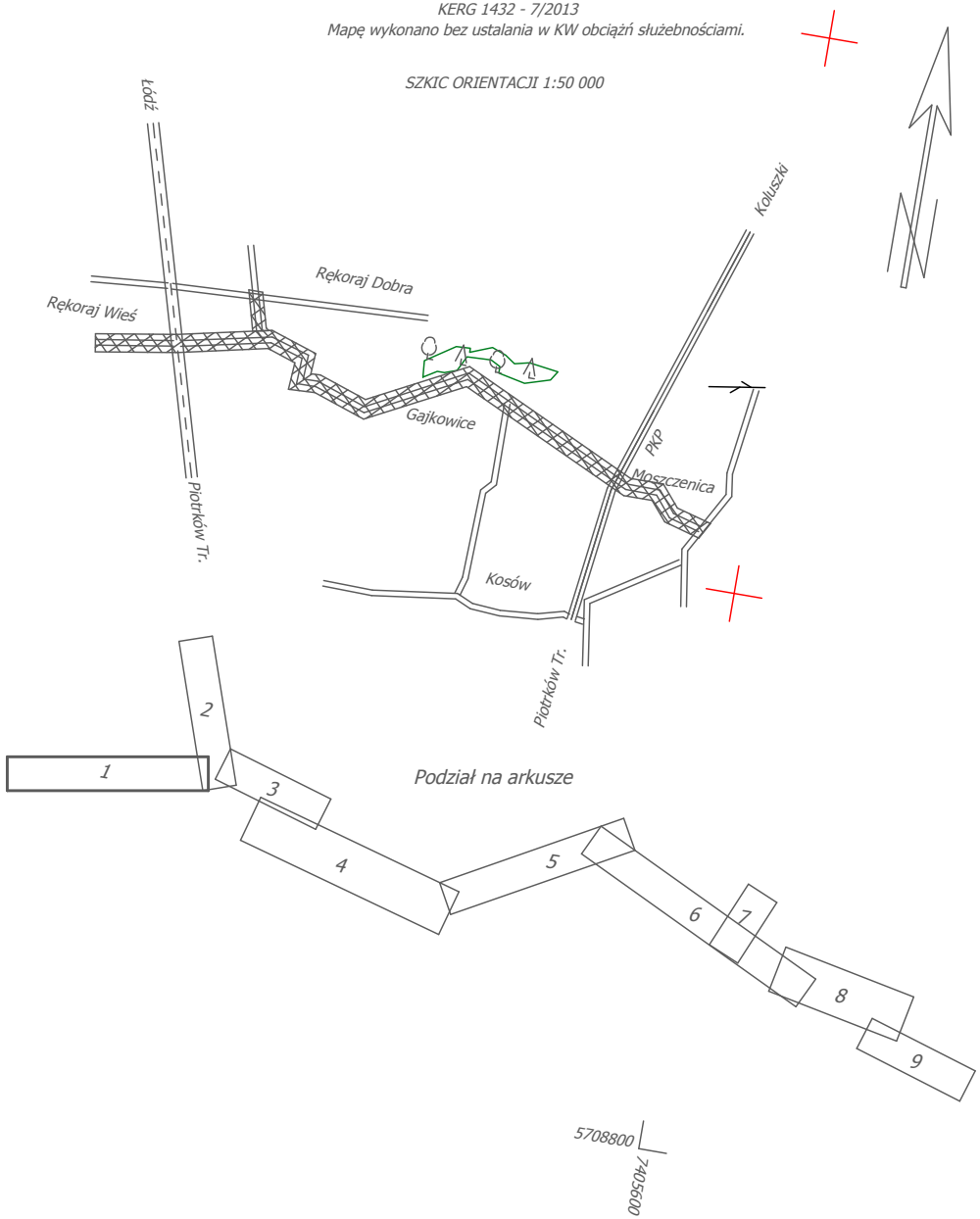
Łódź
Rękoraj Dobra
Rękoraj Wieś
Koluszki
Gajkowice
PKP
Moszczenica
Piotrków Tr.
Kosów
Piotrków Tr.
Podział na arkusze
1
2
3
4
5
6
7
8
9
5708800
7405600

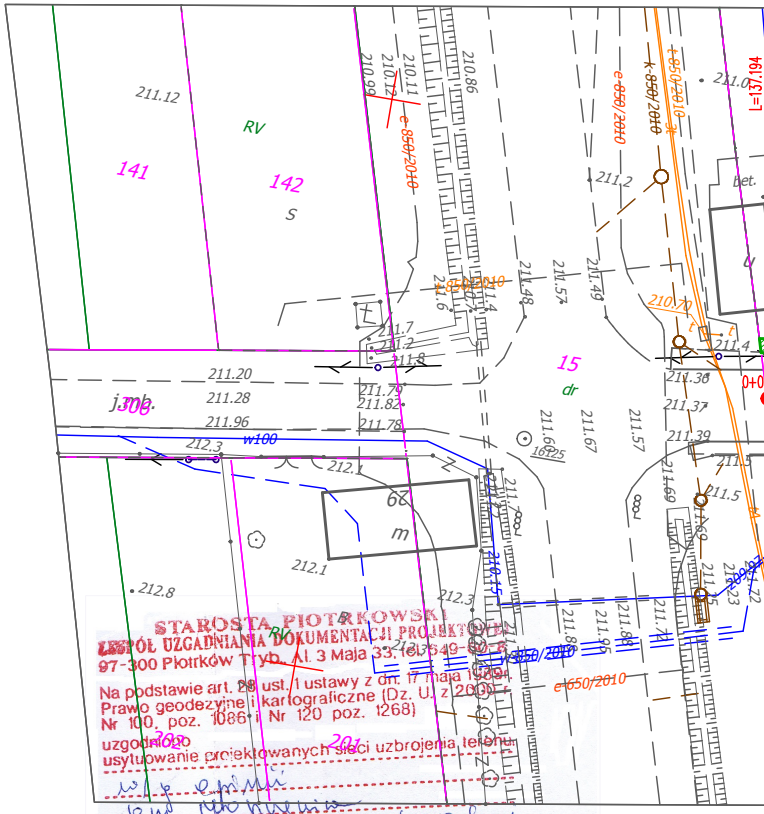
211.12
RV
141
142
S
e-850/2010
k-850/2010
t-850/2010
e-850/2010
L=137.194
211.2
bet.
210.70
15
dr
j.mb.
306
w100
211.20
211.28
211.96
212.3
62
m
212.1
212.8
212.3
202
201
v-850/2010
e-650/2010
0+0

STAROSTA PIOTRKOWSKI
ZESPÓŁ UZGADNIANIA DOKUMENTACJI PROJEKTOWEJ
97-300 Piotrków Tryb., Al. 3 Maja 33, tel. 649-60-8

Na podstawie art. 28 ust. 1 ustawy z dn. 17 maja 1989 r. Prawo geodezyjne i kartograficzne (Dz. U. z 2000 r. Nr 100, poz. 1086 i Nr 120 poz. 1268)
uzgodniono usytuowanie projektowanych sieci uzbrojenia terenu
w/g opinii
Gm. Moszczenica
m. Rękorajwieś Rękoraj
Dobra Gajkowice Moszczenica

Uzgodnione usytuowanie sieci uzbrojenia terenu podlega wytyczeniu i geodezyjnej inwentaryzacji powykonawczej przez jednostki uprawnione do wykonywania prac geodezyjnych.

W razie niezgodności realizacji sieci uzbrojenia terenu z uzgodnionym projektem, inwestor zobowiązany jest przedłożyć mapę z wynikami pomiarów powykonawczych właściwemu organowi administracji architektoniczno-budowlanej.

Uzgodnienie usytuowania projektowanych sieci uzbrojenia terenu zachowuje ważność przez okres 3 lat od dnia wydania opinii w sprawie uzgadniania usytuowania projektowanych sieci uzbrojenia terenu. Uzgodnienie traci ważność w przypadku, o którym mowa w § 14 rozporządzenia Ministra Rozwoju Regionalnego i Budownictwa z dnia 2 kwietnia 2001 r. w sprawie geodezyjnej ewidencji sieci uzbrojenia terenu oraz zespołów uzgadniania dokumentacji projektowej (Dz. U. Nr 38, poz. 455).

Opinia Nr GG-VII.6630.268.2014 Piotrków Tryb., dnia 22 LIP. 2014

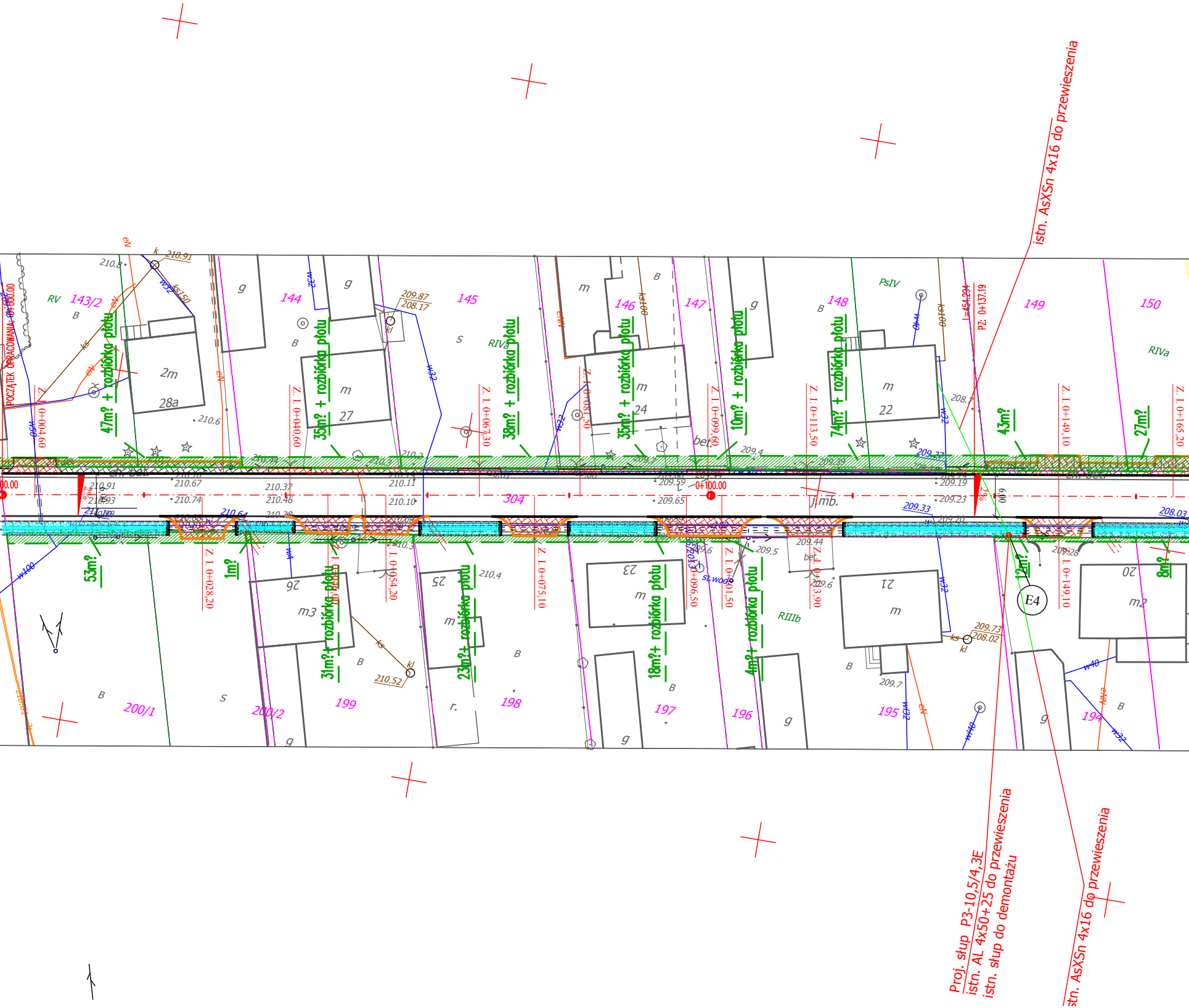

POCZĄTEK OPRACOWANIA 0+000.00
143/2
144
145
146
147
148
149
150
200/1
200/2
199
198
197
196
195
194
304
47m² + rozbiórka płotu
35m² + rozbiórka płotu
38m² + rozbiórka płotu
35m² + rozbiórka płotu
10m² + rozbiórka płotu
74m² + rozbiórka płotu
43m²
27m²
53m²
1m²
31m² + rozbiórka płotu
23m² + rozbiórka płotu
18m² + rozbiórka płotu
4m² + rozbiórka płotu
12m²
8m²
Z. L 0+004,60
Z. L 0+028,20
Z. L 0+040,60
Z. L 0+054,20
Z. L 0+067,30
Z. L 0+075,10
Z. L 0+096,50
Z. L 0+099,60
Z. L 0+101,50
Z. L 0+113,50
Z. L 0+113,90
Z. L 0+149,10
Z. L 0+165,20
0+100.00
L=454,294
PZ: 0+137,19
2m
28a
m
27
24
22
26
m3
25
23
21
20
m2
E4
RV
RIVa
PsIV
RIIIb
jt.mb.
bet.
ch. bet.
st.wod.
210.91
209.87
208.17
209.73
208.02
210.52
209.33
208.03
istn. AsXSn 4x16 do przewieszenia
Proj. słup P3-10,5/4,3E
istn. AL 4x50+25 do przewieszenia
istn. słup do demontażu
istn. AsXSn 4x16 do przewieszenia

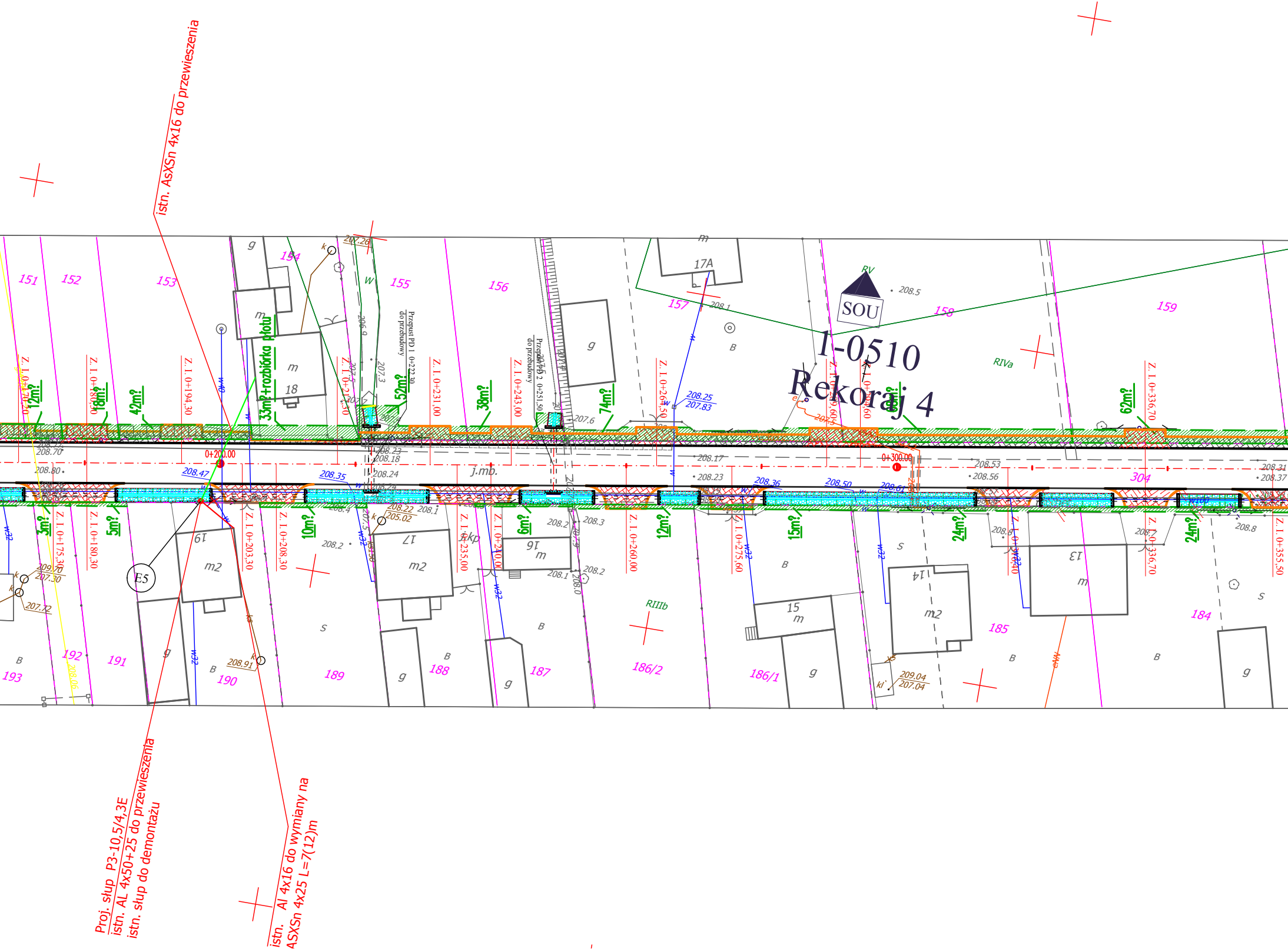
istn. AsXSn 4x16 do przewieszenia
1-0510
Rekoraj 4
SOU
RV
151
152
153
154
155
156
157
158
159
17A
18
m
g
B
RIVa
RIIIb
Przepust PD 1 0+222,30 do przebudowy
Przepust PD 2 0+251,50 do przebudowy
Z. I. 0+170,20
Z. I. 0+180,30
Z. I. 0+194,30
Z. I. 0+213,30
Z. I. 0+231,00
Z. I. 0+243,00
Z. I. 0+264,50
Z. I. 0+296,60
Z. I. 0+304,60
Z. I. 0+336,70
Z. I. 0+175,30
Z. I. 0+203,30
Z. I. 0+208,30
Z. I. 0+235,00
Z. I. 0+240,00
Z. I. 0+260,00
Z. I. 0+275,60
Z. I. 0+310,40
Z. I. 0+355,50
12m²
18m²
42m²
33m²+rozbiórka płotu
52m²
38m²
74m²
62m²
3m²
5m²
10m²
6m²
15m²
24m²
0+200.00
0+300.00
j.mb.
j.kp
304
208.47
208.35
208.36
208.50
208.61
208.25
207.83
208.22
205.02
209.70
207.30
207.72
208.91
209.04
207.04
207.26
208.70
208.80
208.23
208.18
208.24
208.17
208.53
208.56
208.31
208.37
208.5
208.1
207.6
208.2
208.3
208.8
208.7
E5
19
17
16
15
14
13
m2
S
193
192
191
190
189
188
187
186/2
186/1
185
184
Proj. słup P3-10,5/4,3E
istn. AL 4x50+25 do przewieszenia
istn. słup do demontażu
istn. Al 4x16 do wymiany na
ASXSn 4x25 L=7(12)m

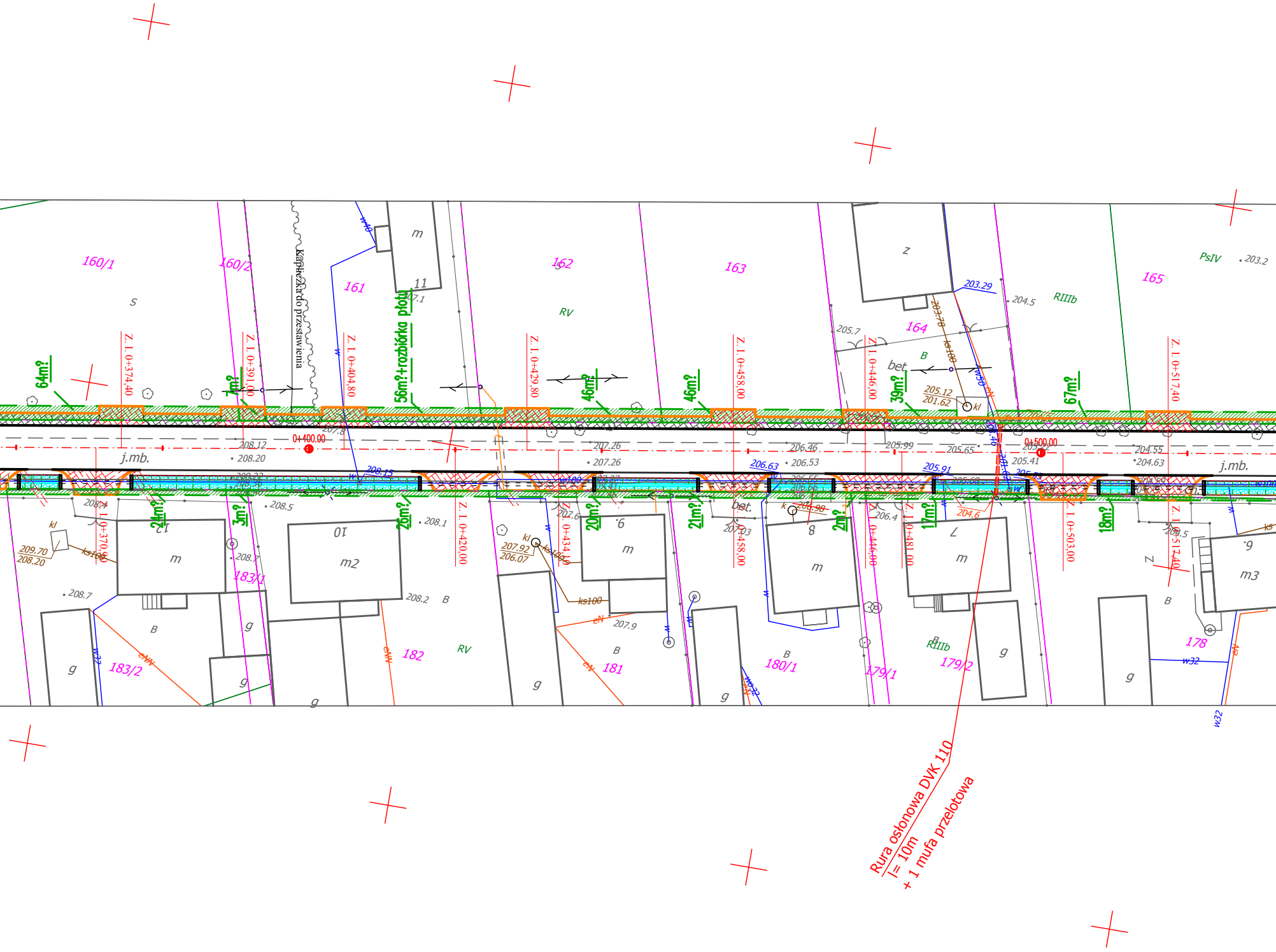

160/1
160/2
161
162
163
164
165
183/1
183/2
182
181
180/1
179/1
179/2
178
11
12
10
9
8
7
6
m
m2
m3
z
g
S
RV
RIIIb
PsIV
B
bet.
j.mb.
Kapliczka do przestawienia
56m²+rozbiórka płotu
64m²
7m²
46m²
46m²
39m²
67m²
24m²
3m²
26m²
20m²
21m²
2m²
17m²
18m²
Z. I. 0+374,40
Z. I. 0+391,00
Z. I. 0+404,80
Z. I. 0+429,80
Z. I. 0+458,00
Z. I. 0+466,00
Z. I. 0+517,40
Z. I. 0+370,80
Z. I. 0+420,00
Z. I. 0+434,40
Z. I. 0+458,00
Z. I. 0+466,00
Z. I. 0+481,00
Z. I. 0+503,00
Z. I. 0+517,40
0+400,00
0+500,00
kl
ks100
w40
w50
w32
eN
eNN
209.70
208.20
207.92
206.07
205.12
201.62
203.29
203.78
208.12
208.20
208.15
208.7
208.5
208.1
208.2
207.6
207.26
207.03
207.9
206.98
206.63
206.53
206.46
206.4
205.99
205.91
205.7
205.65
205.41
204.55
204.63
204.6
204.5
203.2
207.1
Rura osłonowa DVK 110
l= 10m
+ 1 mufa przelotowa

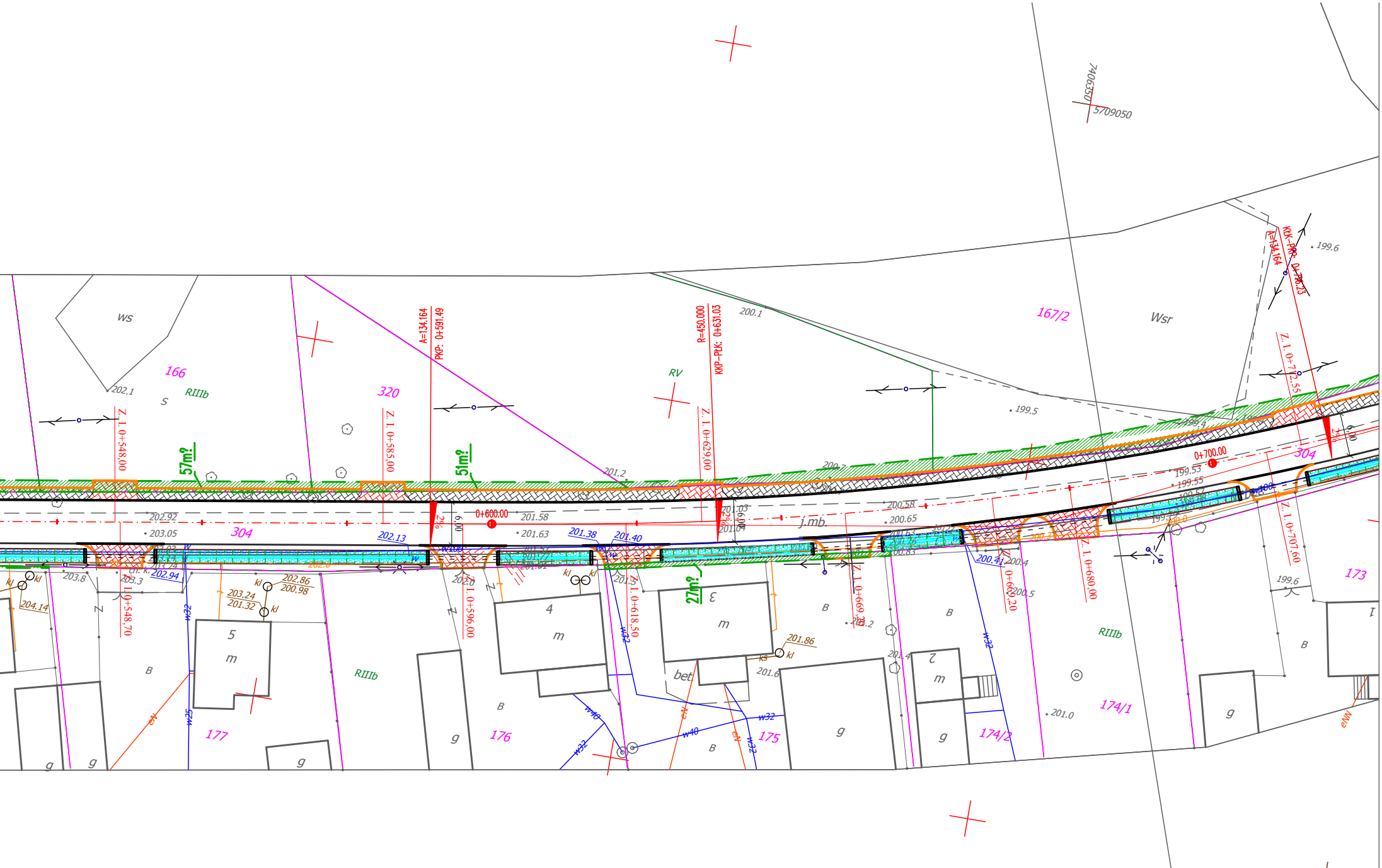
7406350
5709050
199.6
A=134.164
KLK-PKP: 0+776.23
ws
166
RIIIb
S
202.1
Z. I. 0+548,00
57m²
320
Z. I. 0+585,00
A=134.164
PKP: 0+591.49
51m²
RV
R=450.000
KKP-PŁK: 0+631.03
200.1
Z. I. 0+629,00
167/2
Wsr
Z. I. 0+712,55
199.5
201.2
200.7
199.4
0+700.00
2%
6,00
304
199.53
199.55
202.92
203.05
304
0+600.00
201.58
201.63
2%
6,00
202.13
201.38
201.40
201.03
201.04
j.mb.
200.58
200.65
200.41
200.4
200.5
Z. I. 0+669,20
Z. I. 0+680,00
Z. I. 0+707,60
173
199.6
203.8
203.3
202.94
204.14
kl
Z. I. 0+548,70
Z
202.86
200.98
203.24
201.32
w32
5
m
177
B
RIIIb
g
202.0
Z. I. 0+596,00
4
m
176
w40
w32
Z. I. 0+618,50
201.5
27m²
3
m
bet
201.86
kl
201.6
w40
w32
175
B
201.2
201.4
2
m
g
w32
174/2
201.0
174/1
RIIIb
B
g
1
eNN
5708950
7406000

FIRMA PROJEKTOWO-WYKONAWCZA tel. 727-906-995 e-mail: instal.projekt@vp.pl		
OBIEKT:	Usuniecie kolizji z projektowaną drogą - Rekoraj, Gajkowice, Moszczenica	
ADRES:		
PROJEKTOWAŁ	mgr inż. TADEUSZ PLUTA	PODPIS
NR UPR.	GT-I-10220/22/76	
ASYSTENT	mgr inż. PAWEŁ CHEMIELEWSKI	
SKALA 1:500	BRANŻA: elektryczna	MAJ 2014
PRZEDMIOT:		Rys. 1