woj. łódzkie
powiat: piotrkowski
miejscowość: RĘKORAJ DOBRA
gmina: 101006_2 Moszczenica
obręb: 0026 Rękoraj Dobra

MAPA DO CELÓW PROJEKTOWYCH

skala 1 : 500
Układ współrzędnych 2000-21 - Poziom odniesienia: Kronsztadt "60"
Wykonawca: BIURO USŁUG GEODEZYJNYCH "ORION" s.c.
sporządził: Włodzimierz Wróblewski - świadectwo MGPiB Nr 11137
Mapa aktualna na dzien 06-06-2013
KERG 1432 - 7 /2013

Mapę wykonano bez ustalania w KW obciążń służebnościami.

SZKIC ORIENTACJI 1:50 000

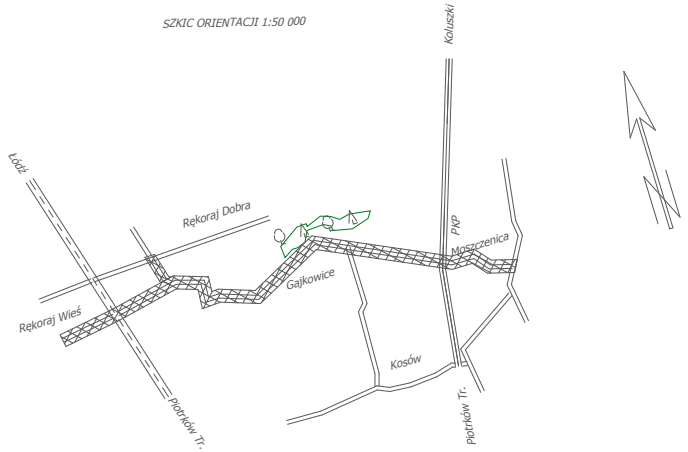
Koluszki
Łódź
Rękoraj Dobra
Rękoraj Wieś
Gajkowice
Moszczenica
PKP
Kosów
Piotrków Tr.
Piotrków Tr.

Podział na arkusze

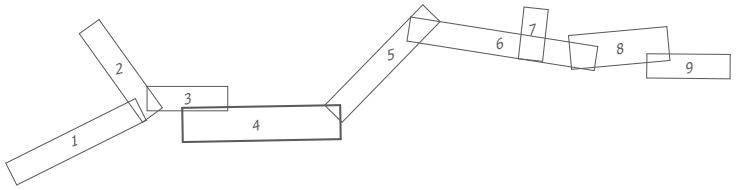

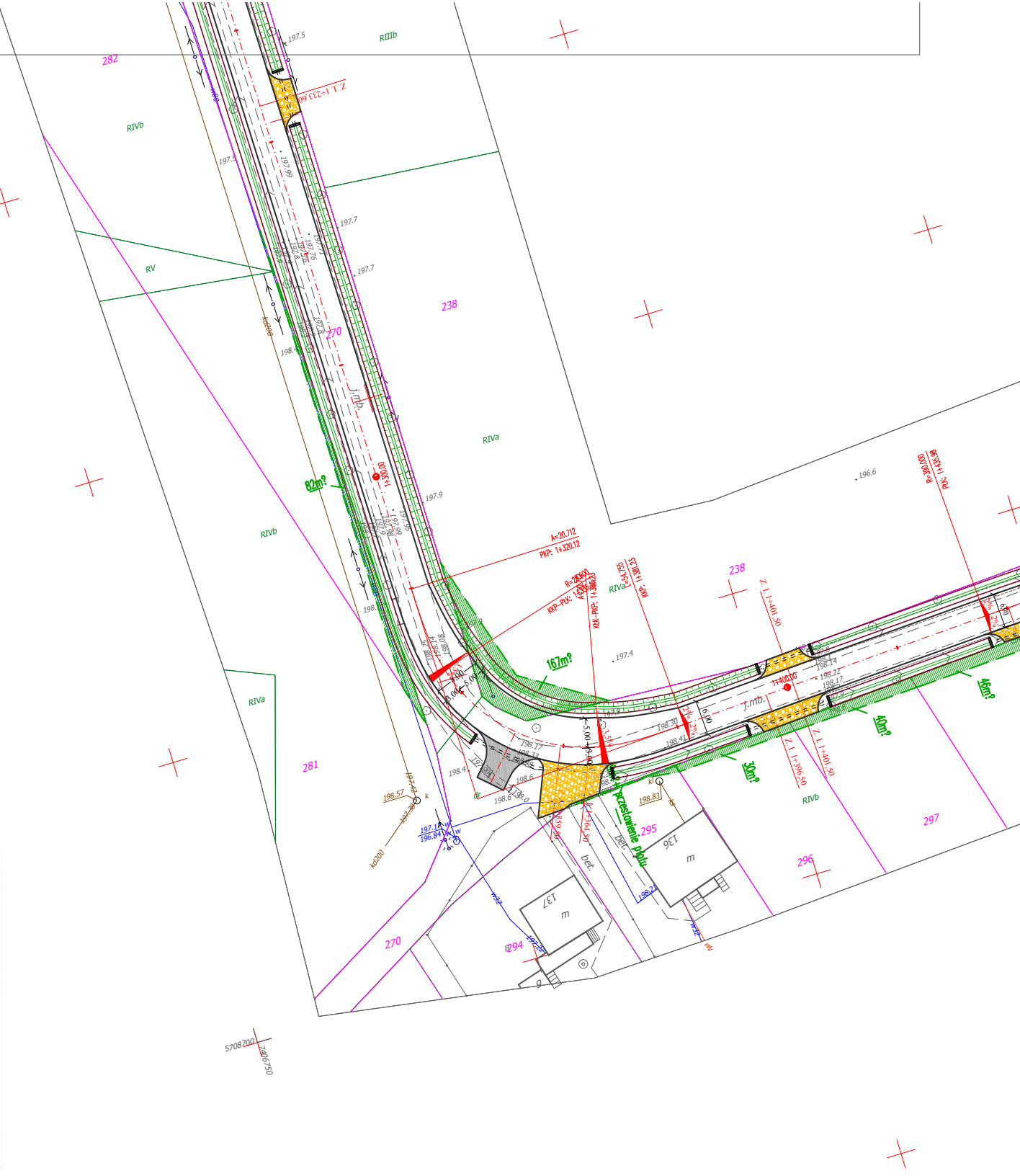
282
RIIIb
RIVb
RV
RIVa
238
270
281
RIVb
RIVa
197.5
197.7
197.9
196.6
Z. L. 1+233.60
j.mb.
82m²
167m²
30m²
40m²
46m²
A=20.712
PKP: 1+320.12
1+300.00
1+400.00
Z. L. 1+401.50
Z. L. 1+396.50
przestawienie płotu
bet.
295
296
297
294
136
137
m
270
198.57
198.83
197.11
196.84
kd200
5708700
7406750

STAROSTA PIOTRKOWSKI
ZESPÓŁ UZGADNIANIA DOKUMENTACJI PROJEKTOWEJ
97-300 Piotrków Tryb., Al. 3 Maja 33, tel. 649-60-8

Na podstawie art. 28 ust. 1 ustawy z dn. 17 maja 1989r. Prawo geodezyjne i kartograficzne (Dz. U. z 2000 r. Nr 100, poz. 1086 i Nr 120 poz. 1268)
uzgodniono
usytuowanie projektowanych sieci uzbrojenia terenu
w/g opinii
gm. Moszczenica
ko. Rękoraj Wieś, Rękoraj
Dobra, Gajkowice, Moszczenica

Uzgodnione usytuowanie sieci uzbrojenia terenu podlega wytyczeniu i geodezyjnej inwentaryzacji powykonawczej przez jednostki uprawnione do wykonywania prac geodezyjnych.

W razie niezgodności realizacji sieci uzbrojenia terenu z uzgodnionym projektem, inwestor zobowiązany jest przedłożyć mapę z wynikami pomiarów powykonawczych właściwemu organowi administracji architektoniczno-budowlanej.

Uzgodnienie usytuowania projektowanych sieci uzbrojenia terenu zachowuje ważność przez okres 3 lat od dnia wydania opinii w sprawie uzgadniania usytuowania projektowanych sieci uzbrojenia terenu. Uzgodnienie traci ważność w przypadku, o którym mowa w § 13 rozporządzenia Ministra Rozwoju Regionalnego i Budownictwa z dnia 2 kwietnia 2001 r. w sprawie geodezyjnej ewidencji sieci uzbrojenia terenu oraz zespołów uzgadniania dokumentacji projektowej (Dz. U. Nr 38, poz. 455).

Opinia Nr GG-VII.6630.268.2014 Piotrków Tryb., dnia 22 LIP. 2014

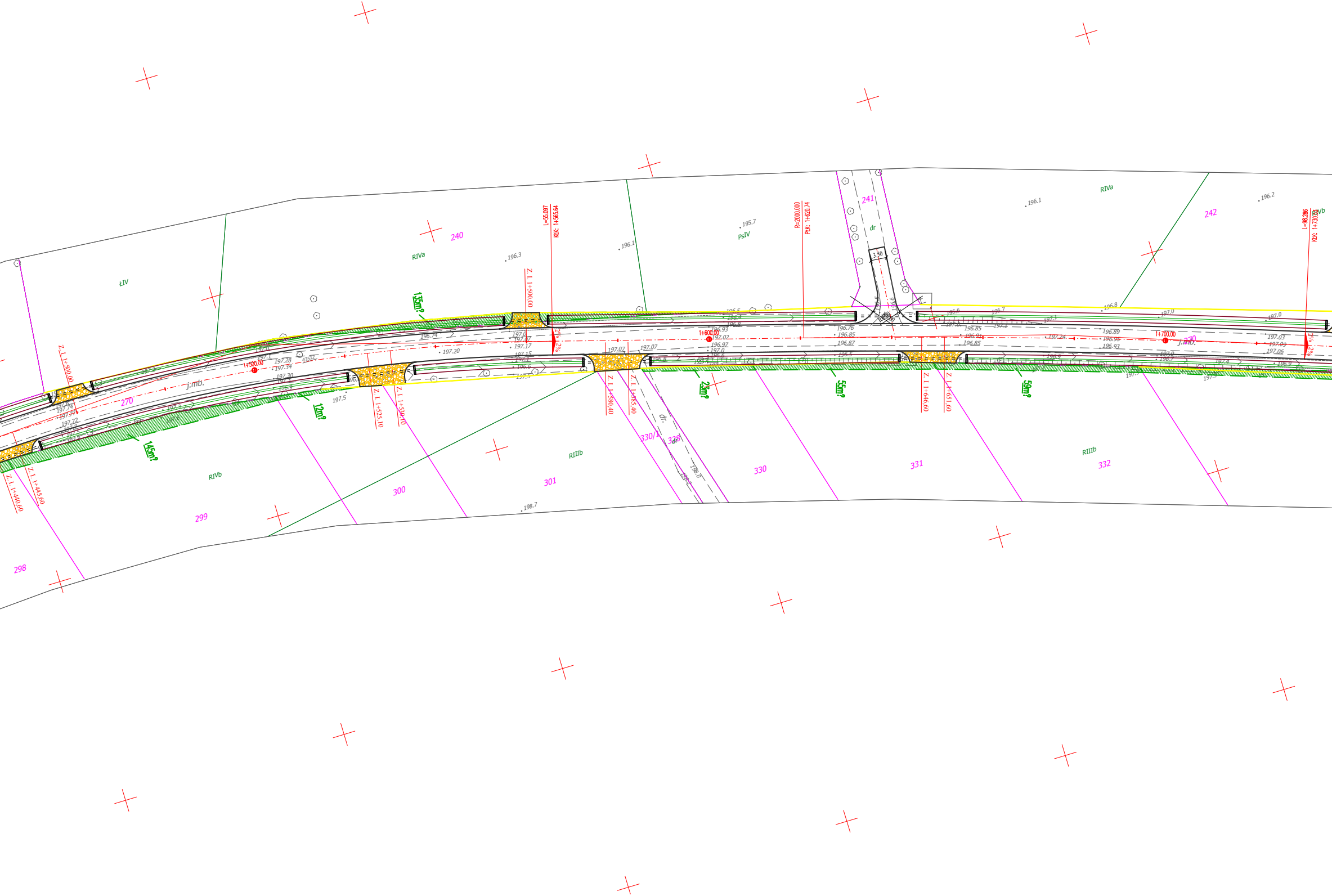
240
241
242
270
298
299
300
301
328
330
330/1
331
332
ŁIV
RIVa
RIVb
PsIV
RIIIb
dr
dr.
j.mb.
135m²
145m²
12m²
23m²
55m²
59m²
3,50
1+500.00
1+600.00
1+700.00
L=55.097
KłK: 1+565.64
R=2000.000
PłK: 1+620.74
L=98.286
KłK: 1+730.73
2%
Z. L 1+440,60
Z. L 1+445,60
Z. L 1+500,00
Z. L 1+525,10
Z. L 1+530,10
Z. L 1+580,40
Z. L 1+585,40
Z. L 1+646,60
Z. L 1+651,60
196.1
196.2
196.3
195.7
196.8
197.0
198.7
197.20
197.28
197.34
197.30
196.74
197.07
197.17
197.15
196.93
197.02
196.97
196.76
196.85
196.87
196.89
196.95
196.91
197.24
197.03
197.09
197.06
197.74
197.77
197.72
197.5

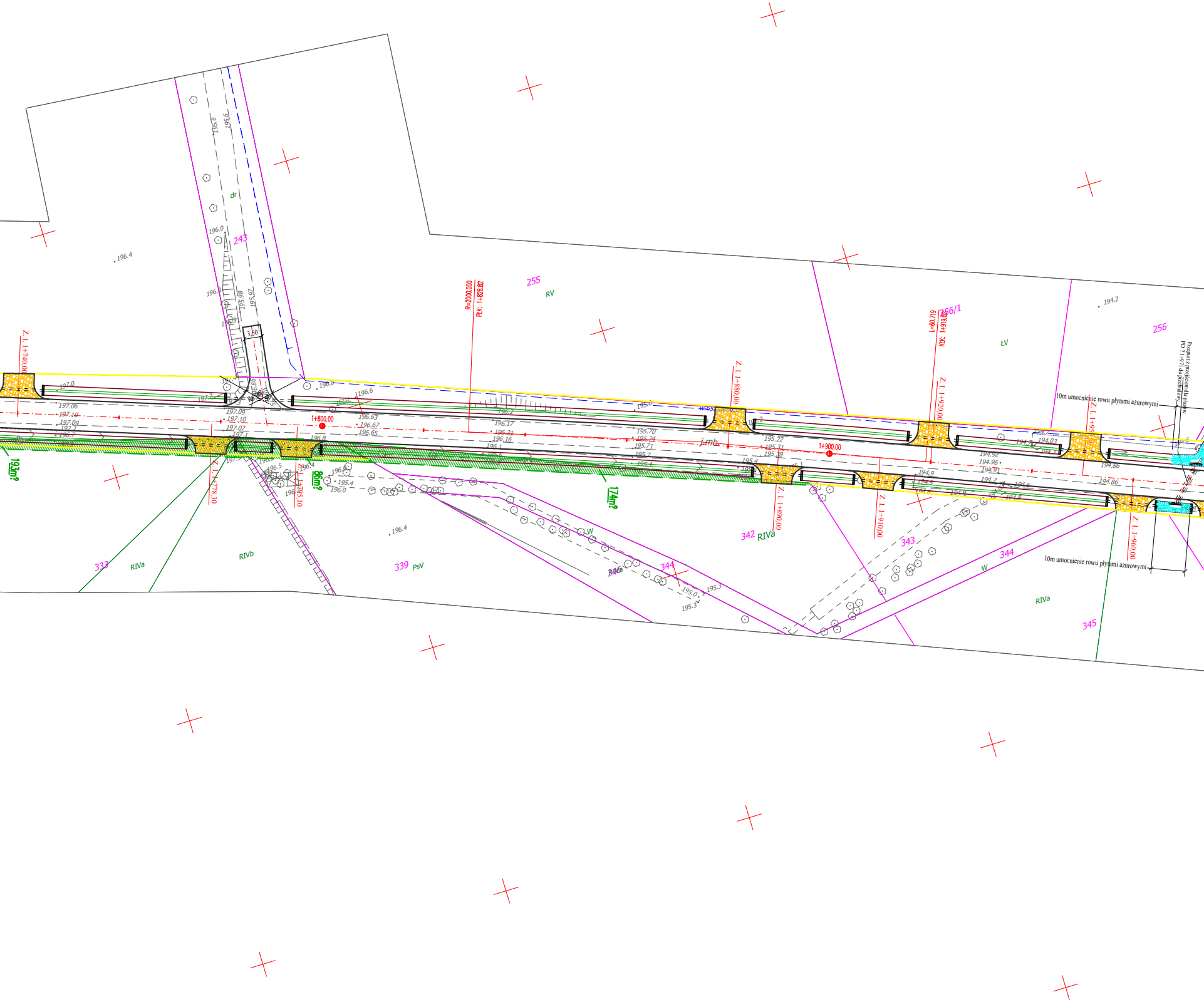
243
dr
196.4
195.6
195.6
196.0
196.8
195.98
195.97
3,50
Z. I. 1+740,00
197.0
197.2
197.06
197.10
197.09
197.2
196.7
197.09
197.10
197.07
197.1
196.8
196.6
196.63
196.67
196.65
1+800.00
193m²
Z. I. 1+778,30
Z. I. 1+795,10
86m²
196.5
196.4
195.4
196.0
196.4
333
RIVa
RIVb
339
PsV
255
RV
R=2000.000
PłK: 1+828.82
196.2
195.6
196.17
196.71
196.16
196.1
195.70
195.74
195.71
195.7
195.4
174m²
Z. I. 1+880,00
Z. I. 1+890,00
195.22
195.31
195.28
1+900.00
Z. I. 1+910,00
342
RIVa
344
RIVa
195.0
195.3
195.3
256/1
L=60.719
KłK: 1+919.02
Z. I. 1+920,00
ŁV
194.92
194.96
194.91
194.9
194.7
194.6
194.8
343
344
W
W
194.2
256
Z. I. 1+950,00
194.7
194.03
194.86
194.86
10m umocnienie rowu płytami ażurowymi
Przepust z przejściem dla płazów PD 7 1+971 do przebudowy
Z. I. 1+960,00
10m umocnienie rowu płytami ażurowymi
RIVa
345

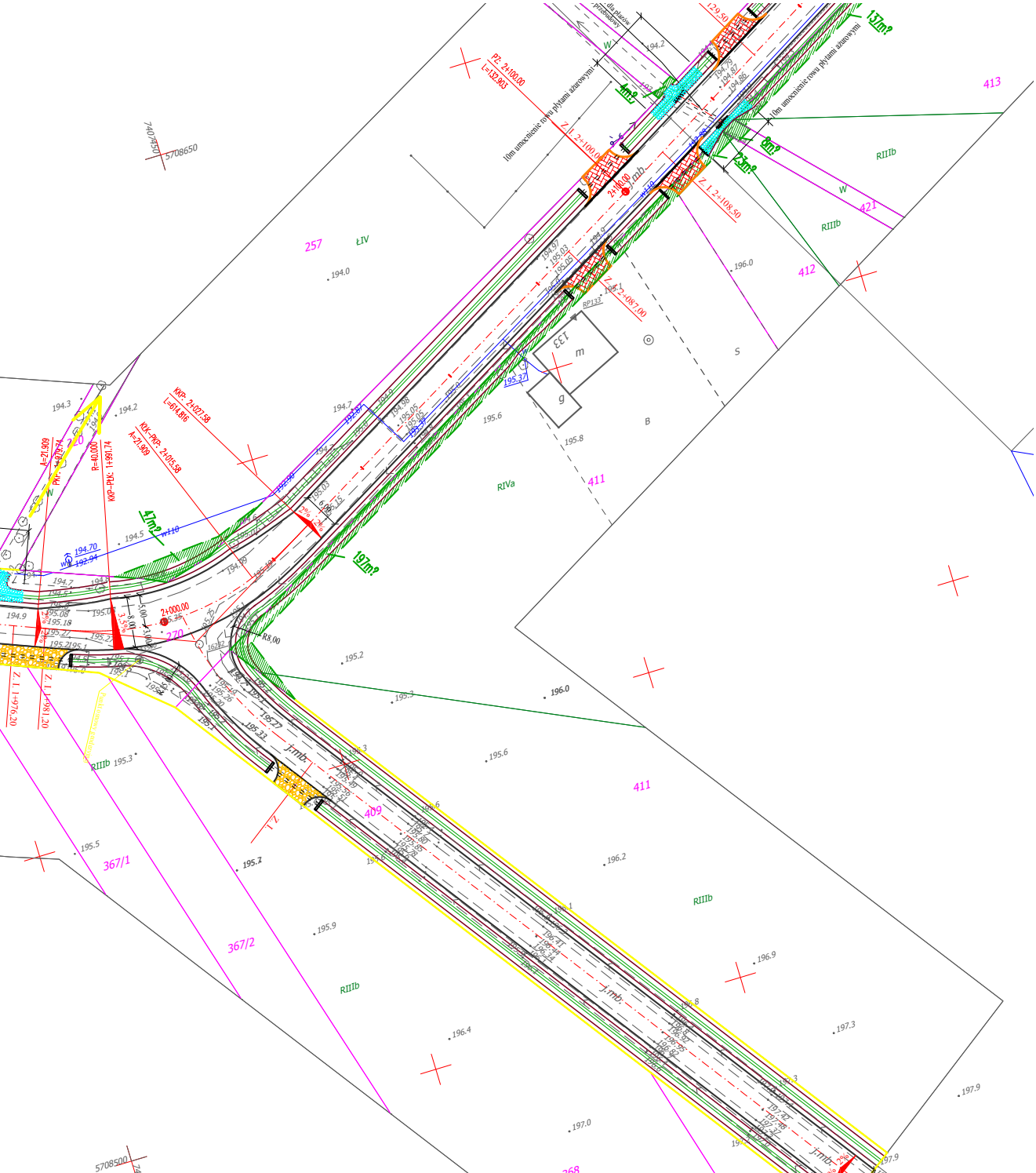
10m umocnienie rowu płytami ażurowymi
10m umocnienie rowu płytami ażurowymi
dla płazów
przebudowy
PZ: 2+100.00
L=132.903
Z. I. 2+100.00
Z. I. 2+108.50
Z. I. 2+087.00
129.50
2+100.00
j.mb.
w110
137m²
4m²
8m²
23m²
47m²
197m²
413
421
412
411
257
270
220
409
367/1
367/2
368
369
ŁIV
RIIIb
RIVa
W
133
m
g
s
B
RP133
KKP: 2+027.58
L=614.816
KLK-PKP: 2+015.58
A=21.909
A=21.909
PKP: 1+979.74
R=40.000
KKP-PŁK: 1+991.74
2+000.00
R8.00
2%
3,5%
8.00
5.00
3.00
6.00
Z. I. 1+976.20
Z. I. 1+981.20
Punkt osnowy geodezyjnej
194.70
192.94
192.87
192.90
195.37
194.79
194.87
194.86
194.97
195.03
195.05
195.15
195.08
195.18
195.27
195.25
195.33
195.56
195.51
196.41
196.44
197.42
197.48
197.37
194.2
194.3
194.5
194.7
194.8
194.9
195.0
195.1
195.2
195.3
195.5
195.6
195.7
195.8
195.9
196.0
196.2
196.4
196.9
197.0
197.3
197.6
197.9
5708650
7407450
5708500
7407400

[redacted]	FIRMA PROJEKTOWO-WYKONAWCZA tel. 727 806 995 e-mail: instal.projekt@vp.pl	
OBIEKT:	Usuniecie kolizji z projektowana droga - Rekoraj, Gajkowice, Moszczenica	
ADRES:		
PROJEKTOWAŁ	mgr inż. TADEUSZ PLUTA	PODPIS
NR UPR.	GT-I-10220/22/76	
ASYSTENT	mgr inż. PAWEŁ CHEMIELEWSKI	
SKALA 1:500	BRANŻA: elektryczna	MAJ 2014