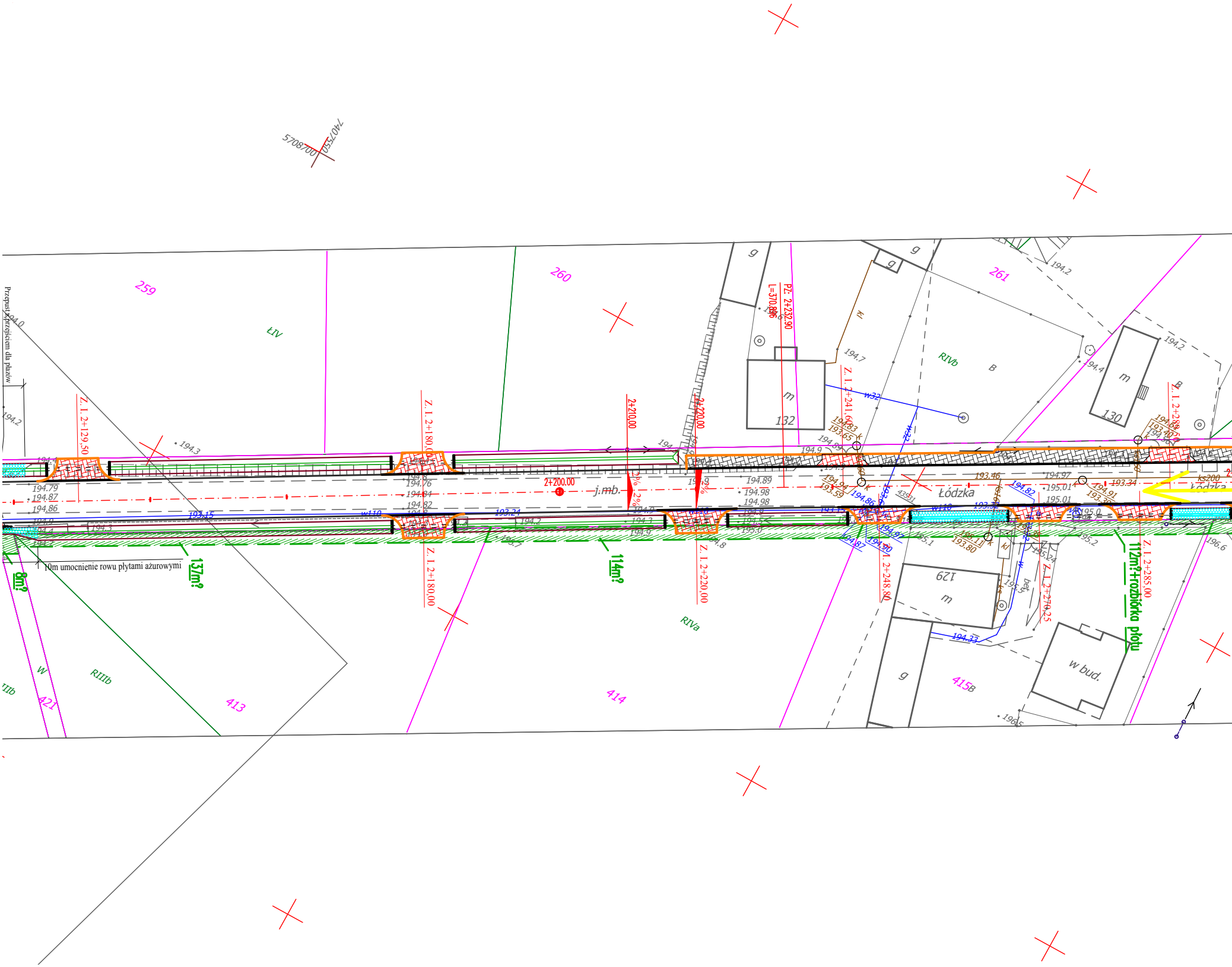

5708700
740750
259
260
261
ŁIV
RIVb
RIVa
RIIIb
413
414
415B
421
132
129
130
g
m
w bud.
B
W
Przepust z przejściem dla płazów
10m umocnienie rowu płytami ażurowymi
Z. 1. 2+129,50
Z. 1. 2+180,00
2+210,00
2+220,00
Z. 1. 2+220,00
Z. 1. 2+241,60
Z. 1. 2+248,80
Z. 1. 2+270,25
Z. 1. 2+285,00
PZ. 2+232,90
L=370,896
2+200,00
j.mb.
2%
Łódzka
ks200
w32
w110
bet.
kl
137m²
114m²
8m²
112m²+rozbiórka płotu
194.79
194.87
194.86
194.76
194.84
194.82
194.89
194.98
194.97
195.01
193.15
193.24
193.46
193.34
194.33
194.3
194.2
194.7
194.4
194.9
195.1
195.2
196.6

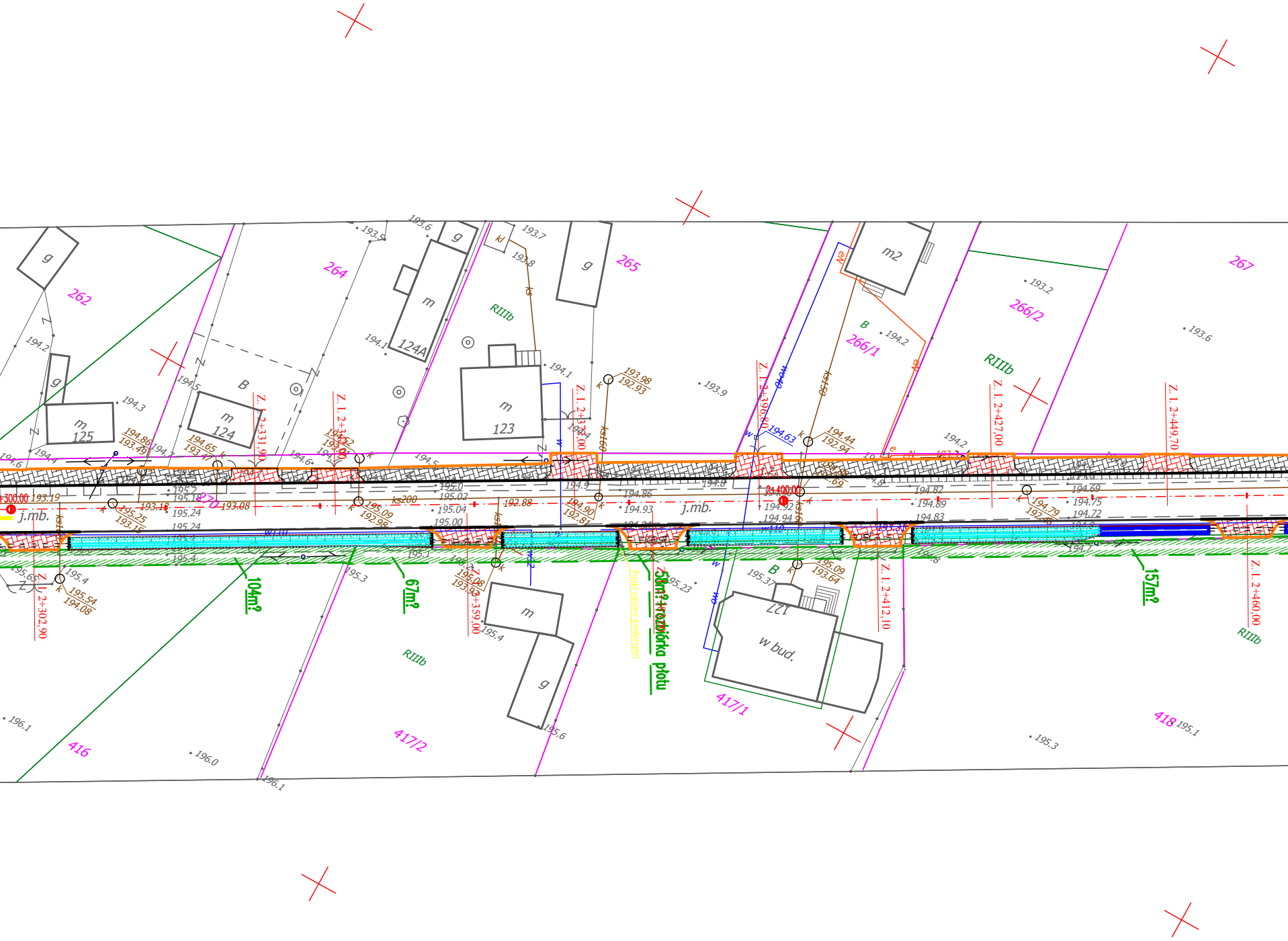

262
264
265
266/1
266/2
267
416
417/2
417/1
418
m 125
m 124
m 124A
m 123
m2
m
g
B
RIIIb
w bud.
127
j.mb.
2+300,00
2+400,00
Z. I. 2+302,90
Z. I. 2+331,90
Z. I. 2+359,00
Z. I. 2+373,00
Z. I. 2+396,80
Z. I. 2+412,10
Z. I. 2+427,00
Z. I. 2+449,70
Z. I. 2+460,00
104m?
67m?
50m? + rozbiórka płotu
157m?
ks200
ks160
w110
193.98 / 192.93
194.63
194.44 / 192.94
194.86 / 193.40
194.65 / 193.47
195.25 / 193.15
195.09 / 192.98
194.90 / 192.81
195.08 / 193.93
195.54 / 194.08
195.09 / 193.64
194.79
193.19
193.08
192.88
196.1
196.0
195.3
195.1

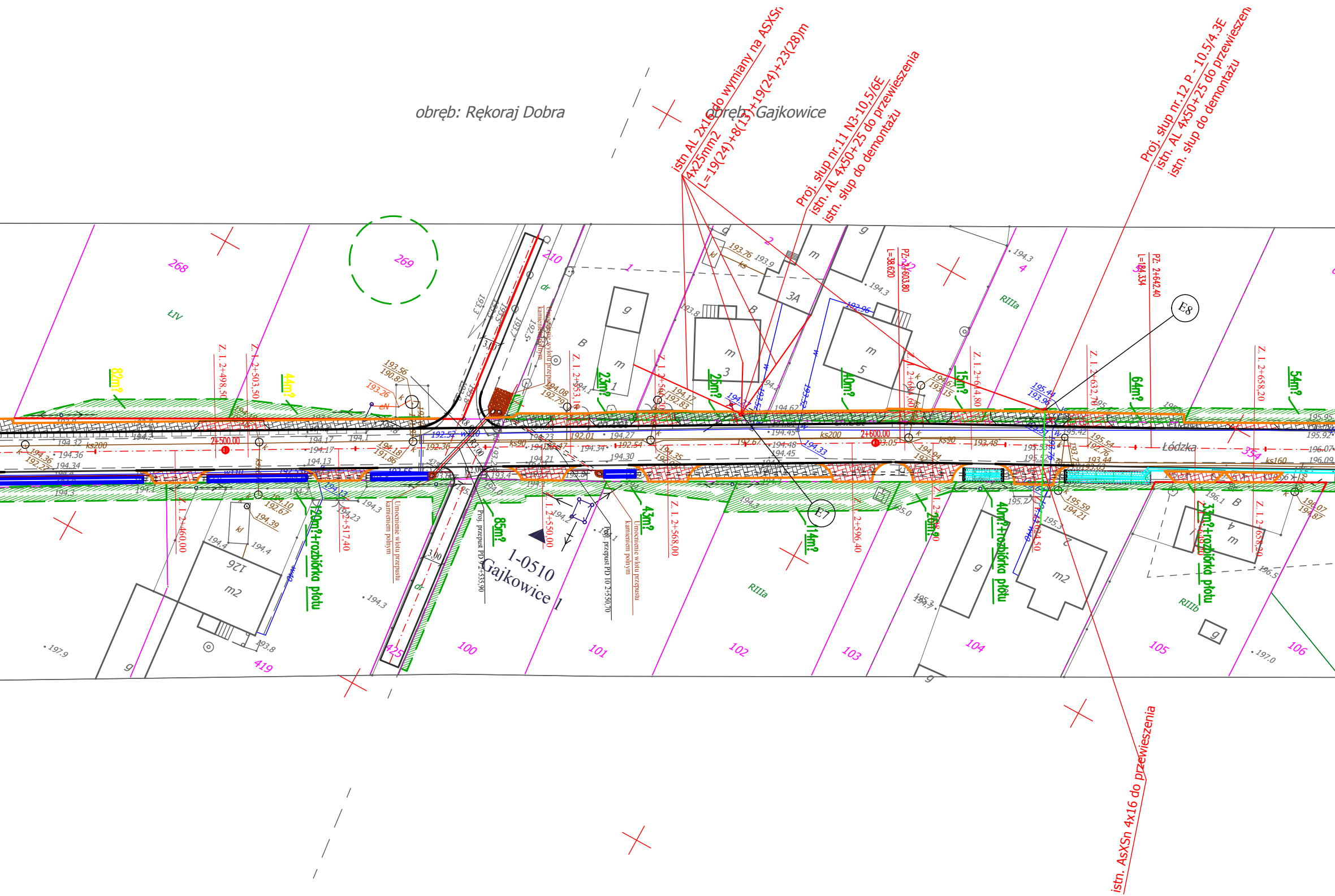
obręb: Rękoraj Dobra
obręb: Gajkowice
istn AL 2x16 do wymiany na ASXSn
4x25mm2
L=19(24)+8(15)+19(24)+23(28)m
Proj. słup nr.11 N3-10,5/6E
istn. AL 4x50+25 do przewieszenia
istn. słup do demontażu
Proj. słup nr.12 P - 10.5/4.3E
istn. AL 4x50+25 do przewieszen
istn. słup do demontażu
istn. AsXSn 4x16 do przewieszenia
PZ: 2+603.80
L=38.620
PZ: 2+642.40
L=184.334
E8
E7
1-0510
Gajkowice 1
Łódzka
2+500.00
2+600.00
Z. I. 2+460.00
Z. I. 2+498.50
Z. I. 2+503.50
Z. I. 2+517.40
Z. I. 2+550.00
Z. I. 2+553.10
Z. I. 2+568.00
Z. I. 2+596.40
Z. I. 2+614.80
Z. I. 2+632.70
Z. I. 2+658.20
82m²
44m²
23m²
26m²
40m²
15m²
64m²
54m²
85m²
43m²
114m²
26m²
20m²+rozbiórka płotu
40m²+rozbiórka płotu
33m²+rozbiórka płotu
Proj. przepust PD 9 2+535.90
Proj. przepust PD 10 2+550.70
Umocnienie wlotu przepustu kamieniem polnym
ks200
ks90
ks160
w110
268
269
210
1
2
3
3A
4
5
100
101
102
103
104
105
106
125
126
354
419
ŁIV
RIIIa
RIIIb
B
m
m2
g
kl
dr

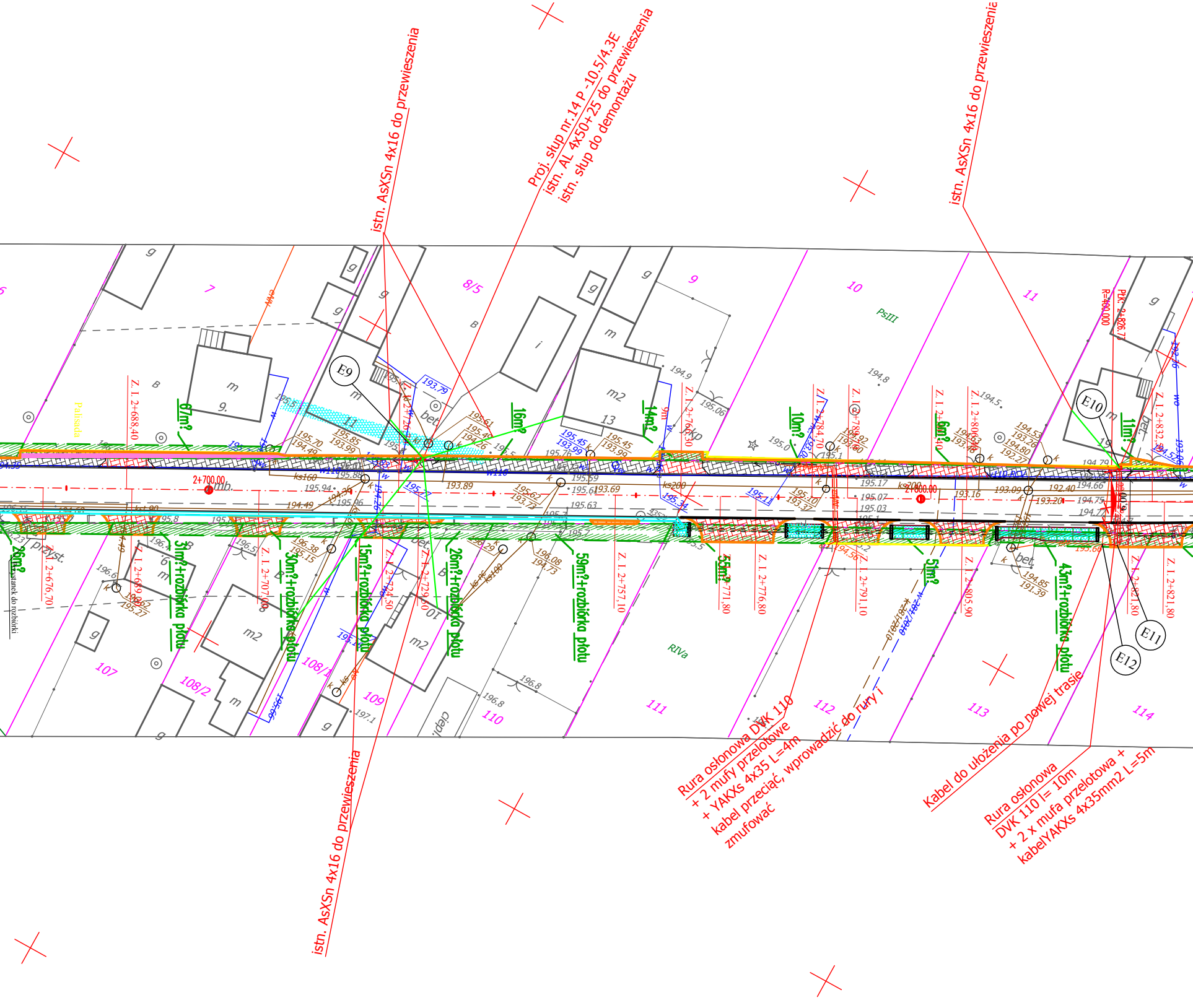

E9
E10
E11
E12
2+700,00
2+800,00
Z. I. 2+688,40
Z. I. 2+676,70
Z. I. 2+707,00
Z. I. 2+724,50
Z. I. 2+729,60
Z. I. 2+757,10
Z. I. 2+771,80
Z. I. 2+776,80
Z. I. 2+784,70
Z. I. 2+791,10
Z. I. 2+805,90
Z. I. 2+821,80
PK. 2+826,73
R=400,000
9m?
16m?
14m?
10m?
6m?
11m?
26m?
3m?+rozbiórka płotu
30m?+rozbiórka płotu
15m?+rozbiórka płotu
26m?+rozbiórka płotu
59m?+rozbiórka płotu
55m?
51m?
43m?+rozbiórka płotu
7
8/5
9
10
11
107
108/2
108/1
109
110
111
112
113
114
PsIII
RIVa
Palisada
przyst.
Przystanek do rozbiórki
m2
bet.
ks200
ks160

istn. AsXSn 4x16 do przewieszenia

Proj. słup nr.14 P -10.5/4.3E
istn. AL 4x50+25 do przewieszenia
istn. słup do demontażu

istn. AsXSn 4x16 do przewieszenia

istn. AsXSn 4x16 do przewieszenia

Rura osłonowa DVK 110
+ 2 mufy przelotowe
+ YAKXs 4x35 L=4m
kabel przeciąć, wprowadzić do rury i
zmufować

Kabel do ułożenia po nowej trasie

Rura osłonowa
DVK 110 l= 10m
+ 2 x mufa przelotowa +
kabelYAKXs 4x35mm2 L=5m

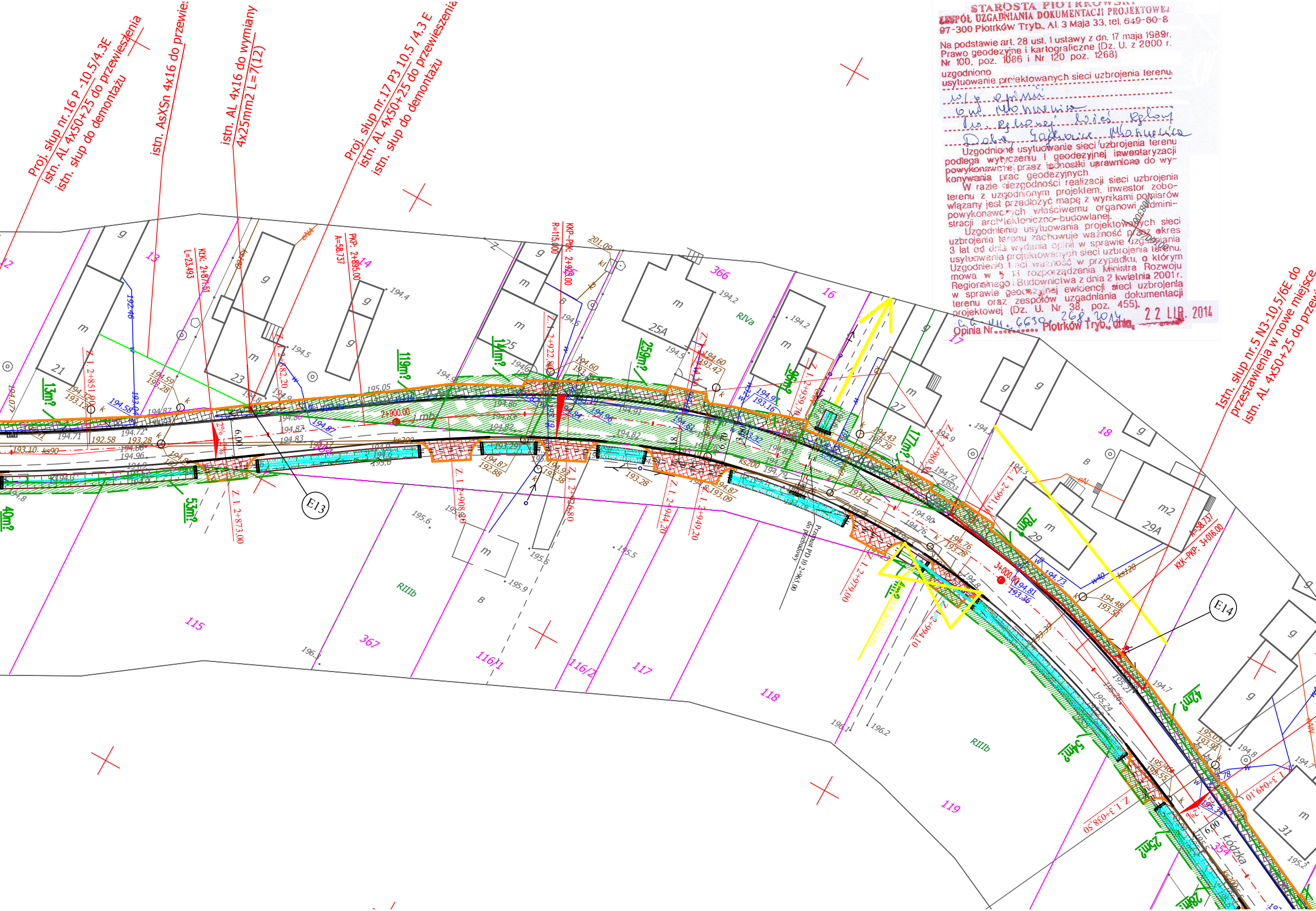
Proj. słup nr.16 P -10.5/4.3E
istn. AL 4x50+25 do przewieszenia
istn. słup do demontażu
istn. AsXSn 4x16 do przewie
istn. AL 4x16 do wymiany
4x25mm2 L=7(12)
Proj. słup nr.17 P3 10.5 /4.3 E
istn. AL 4x50+25 do przewieszenia
istn. słup do demontażu
Istn. słup nr.5 N3-10.5/6E do przestawienia w nowe miejsce
istn. AL 4x50+25 do przew
KŁK: 2+871.51
L=23.493
PKP: 2+895.00
A=58.737
KKP-PKK: 2+915.00
R=115.000
KŁK-PKP: 3+016.00
A=58.737
2+900.00
3+000.00
E13
E14
Z. 1. 2+851.90
Z. 1. 2+873.00
Z. 1. 2+882.20
Z. 1. 2+908.80
Z. 1. 2+922.80
Z. 1. 2+926.80
Z. 1. 2+944.20
Z. 1. 2+949.20
Z. 1. 2+959.76
Z. 1. 2+979.00
Z. 1. 2+994.10
Z. 1. 3+038.50
Z. 1. 3+049.10
Przepust PD 10 2+965.00 do przebudowy
13m²
40m²
53m²
119m²
144m²
259m²
36m²
177m²
18m²
42m²
34m²
25m²
20m²
12
13
14
16
17
18
115
116/1
116/2
117
118
119
354
366
367
21
23
25
25A
27
29
29A
31
RIIIb
RIVa
6.00
Łódzka

STAROSTA PIOTRKOWSKI
ZESPÓŁ UZGADNIANIA DOKUMENTACJI PROJEKTOWEJ
97-300 Piotrków Tryb., Al. 3 Maja 33, tel. 649-60-8

Na podstawie art. 28 ust. 1 ustawy z dn. 17 maja 1989r. Prawo geodezyjne i kartograficzne (Dz. U. z 2000 r. Nr 100, poz. 1086 i Nr 120 poz. 1268)

uzgodniono
usytuowanie projektowanych sieci uzbrojenia terenu:
w/g opinii
Gm. Moszczenica
ro. Rękorajnej Wieś Rękoraj
Dobry Gajkowice Moszczenica

Uzgodnione usytuowanie sieci uzbrojenia terenu podlega wytyczeniu i geodezyjnej inwentaryzacji powykonawczej przez jednostki uprawnione do wykonywania prac geodezyjnych.

W razie niezgodności realizacji sieci uzbrojenia terenu z uzgodnionym projektem, inwestor zobowiązany jest przedłożyć mapę z wynikami pomiarów powykonawczych właściwemu organowi administracji architektoniczno-budowlanej.

Uzgodnienie usytuowania projektowanych sieci uzbrojenia terenu zachowuje ważność przez okres 3 lat od dnia wydania opinii w sprawie uzgadniania usytuowania projektowanych sieci uzbrojenia terenu. Uzgodnienie traci ważność w przypadku, o którym mowa w § 13 rozporządzenia Ministra Rozwoju Regionalnego i Budownictwa z dnia 2 kwietnia 2001 r. w sprawie geodezyjnej ewidencji sieci uzbrojenia terenu oraz zespołów uzgadniania dokumentacji projektowej (Dz. U. Nr 38, poz. 455).

Opinia Nr GG.VII.6630.268.2014 Piotrków Tryb., dnia 22 LIP. 2014

woj. łódzkie
powiat: piotrkowski
miejscowość: GAJKOWICE, RĘKORAJ DOBRA
gmina: 101006_2 Moszczenica
obręb: 0007 Gajkowice, 0026 Rękoraj Dobra

MAPA DO CELÓW PROJEKTOWYCH

skala 1 : 500
Układ współrzędnych 2000-21 - Poziom odniesienia: Kronsztadt "60"
Wykonawca: BIURO USŁUG GEODEZYJNYCH "ORION" s.c.
sporządził: Włodzimierz Wróblewski - świadectwo MGPiB Nr 11137
Mapa aktualna na dzien 06-06-2013
KERG 1432 - 7 /2013
Mapę wykonano bez ustalania w KW obciążń służebnościami.

SZKIC ORIENTACJI 1:50 000

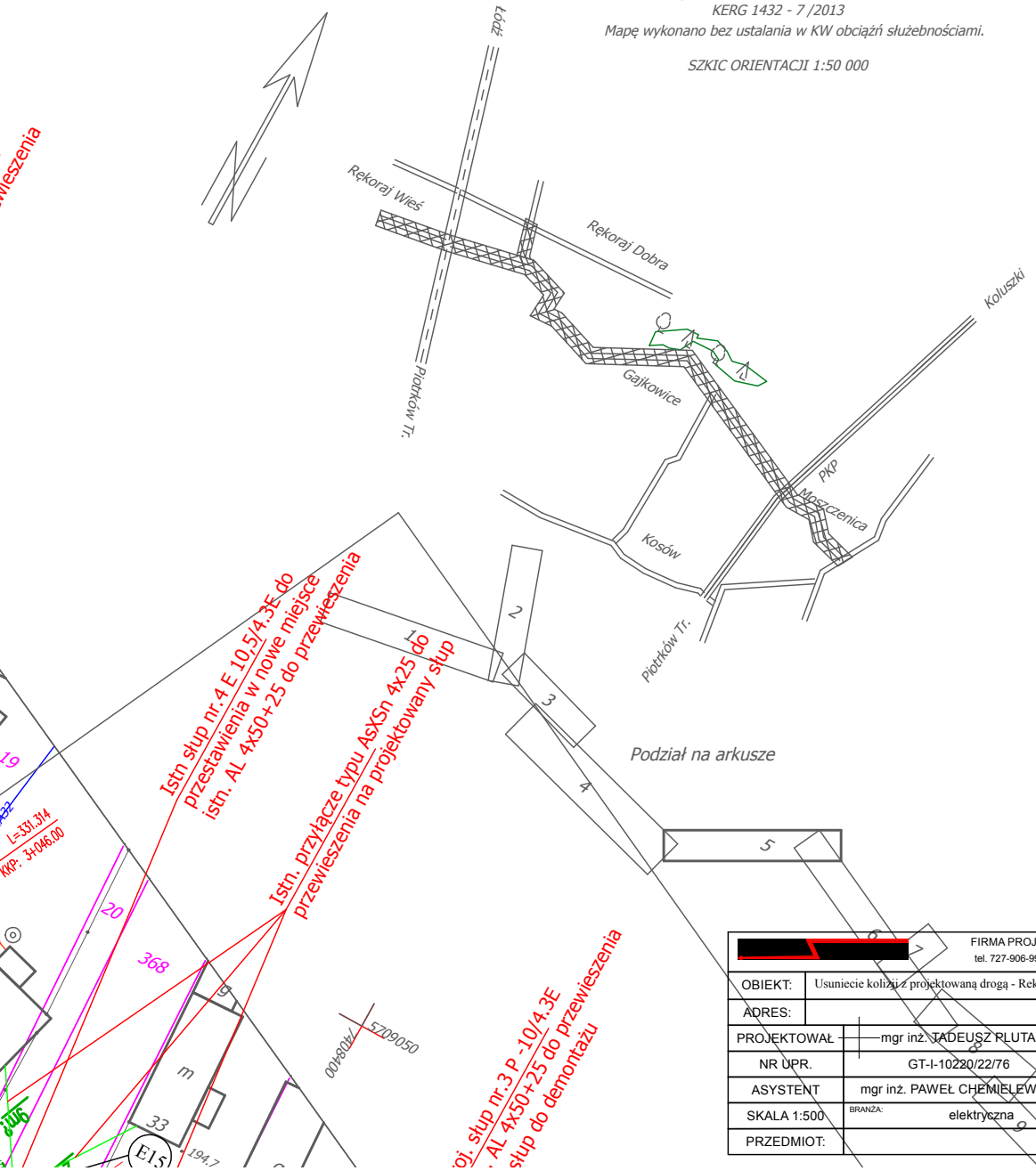
Łódź
Rękoraj Wieś
Rękoraj Dobra
Koluszki
Piotrków Tr.
Gajkowice
PKP
Moszczenica
Kosów
Piotrków Tr.
Podział na arkusze
1
2
3
4
5
6
7
8
9
Istn słup nr.4 E 10,5/4.3E do przestawienia w nowe miejsce istn. AL 4x50+25 do przewieszenia
Istn. przyłącze typu AsXSn 4x25 do przewieszenia na projektowany słup
oj. słup nr.3 P -10/4.3E . AL 4x50+25 do przewieszenia słup do demontażu
L=331.314
KKP: 3+046.00
19
20
368
g
m
33
E15
194.7
5709050
7408400

	FIRMA PROJEKTOWO-WYKONAWCZA tel. 727-906-995 e-mail: instal.projekt@vp.pl
OBIEKT:	Usuniecie kolizji z projektowaną drogą - Rekoraj, Gajkowice, Moszczenica
ADRES:	

PROJEKTOWAŁ	mgr inż. TADEUSZ PLUTA	PODPIS
NR UPR.	GT-I-10220/22/76	
ASYSTENT	mgr inż. PAWEŁ CHEMIELEWSKI	
SKALA 1:500	BRANŻA: elektryczna	MAJ 2014
PRZEDMIOT:		Rys. 5