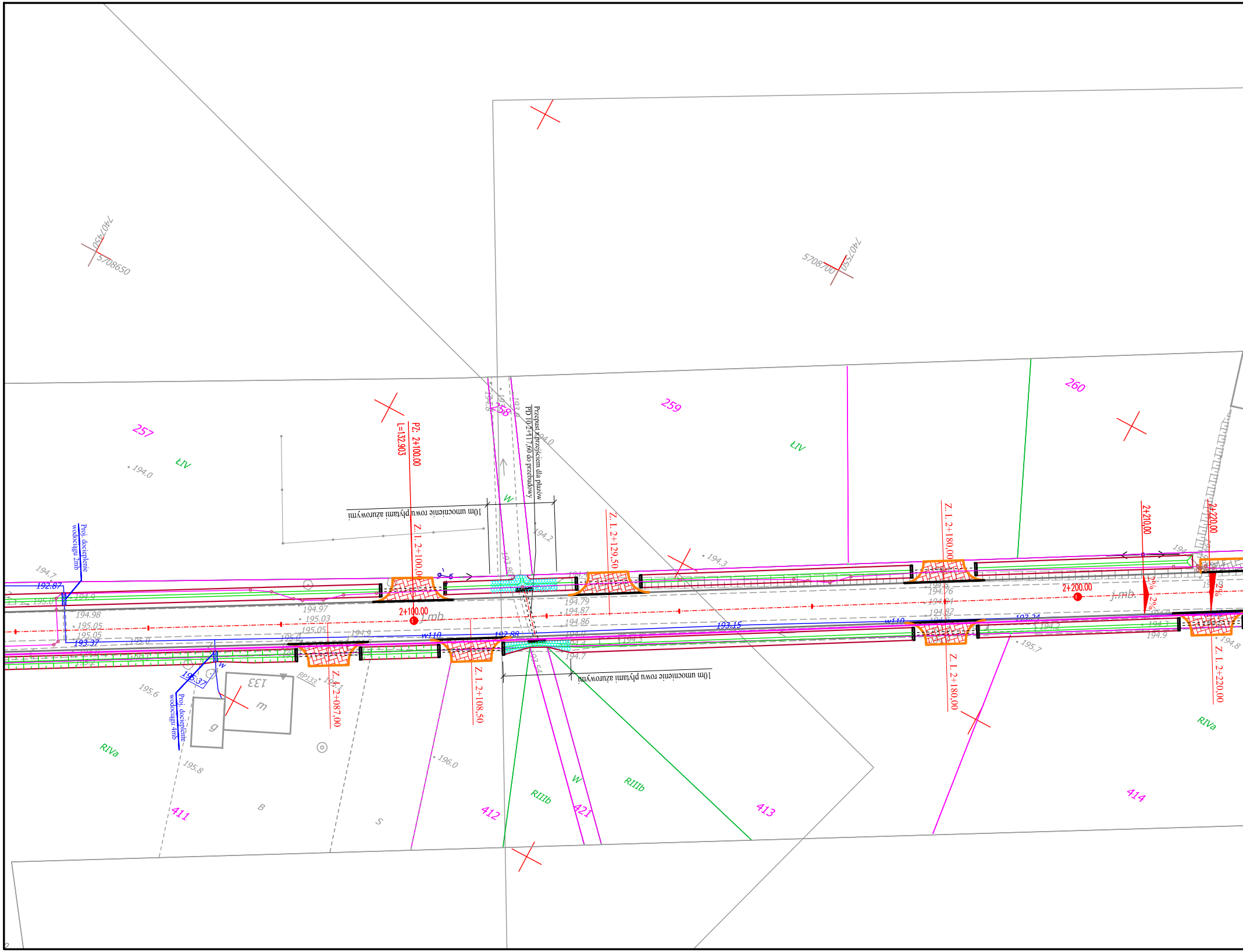

5708650
7407450
5708700
7407550
257
258
259
260
ŁIV
ŁIV
194.0
PZ. 2+100.00
L=132.903
Przepust z przejściem dla płazów
PD 10 2+117,60 do przebudowy
10m umocnienie rowu płytami ażurowymi
10m umocnienie rowu płytami ażurowymi
Proj. docieplenie wodociągu 2mb
Proj. docieplenie wodociągu 4mb
192.87
193.37
195.37
193.15
193.24
192.88
193.80
193.54
w110
w110
2+100.00
2+200.00
2+210.00
2+220.00
j.mb.
j.mb.
Z. I. 2+087,00
Z. I. 2+100,00
Z. I. 2+108,50
Z. I. 2+129,50
Z. I. 2+180,00
Z. I. 2+180,00
Z. I. 2+220,00
194.97
195.03
195.05
194.79
194.87
194.86
194.76
194.84
194.82
194.2
194.3
194.7
195.6
195.8
196.0
195.7
194.8
194.9
133
RP133
m
g
B
S
W
W
RIVa
RIVa
RIIIb
RIIIb
411
412
421
413
414
2%
2%

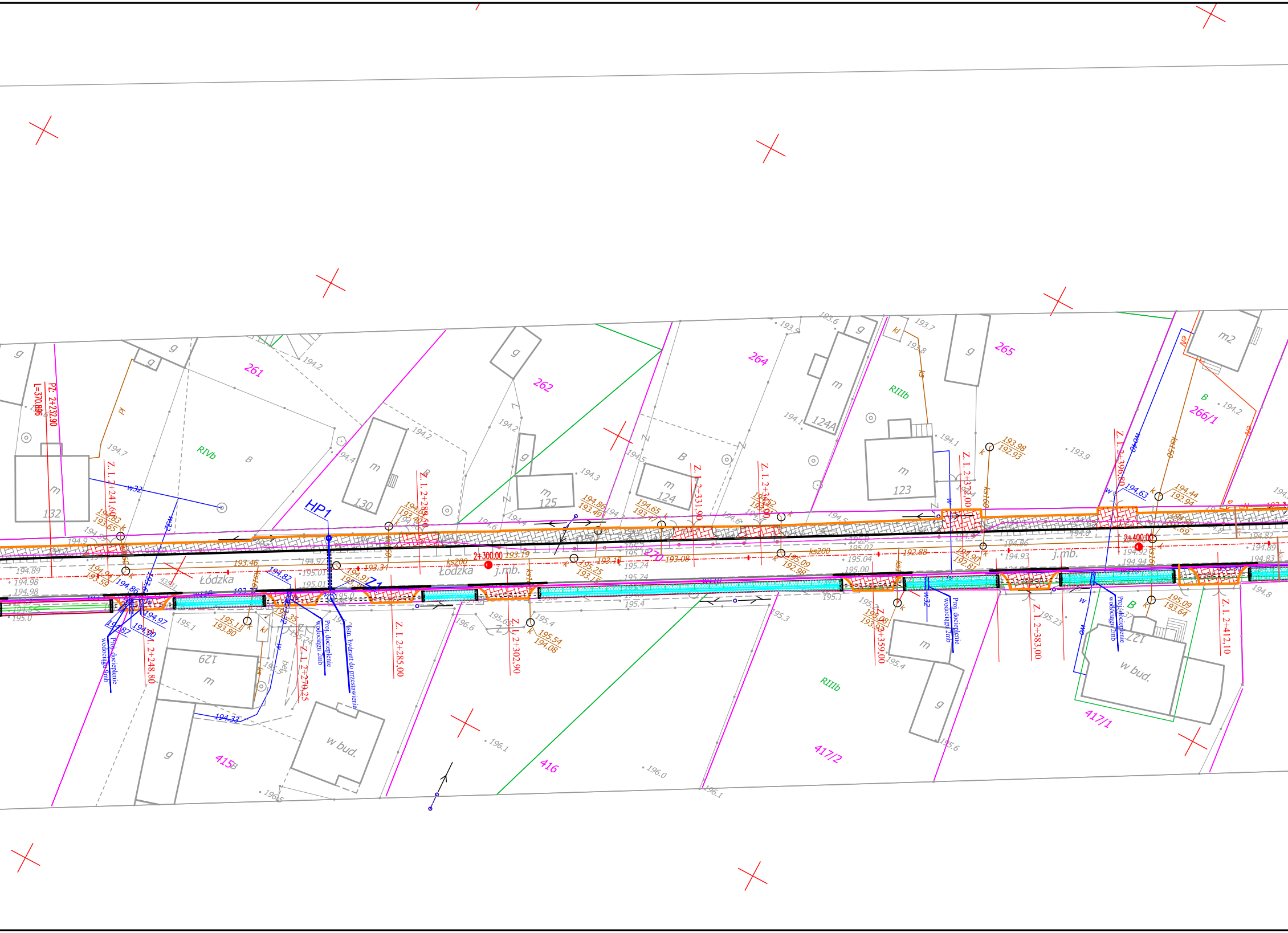
PZ: 2+232,90
l=370,896
261
262
264
265
266/1
m2
RIVb
RIIIb
B
g
m
132
130
m 125
m 124
m 124A
m 123
129
w bud.
127
415
416
417/2
417/1
HP1
Z1
Łodzka
j.mb.
ks200
2+300,00
2+400,00
Z. l. 2+241,60
Z. l. 2+248,80
Z. l. 2+270,25
Z. l. 2+285,00
Z. l. 2+289,50
Z. l. 2+302,90
Z. l. 2+331,90
Z. l. 2+352,00
Z. l. 2+359,00
Z. l. 2+372,00
Z. l. 2+383,00
Z. l. 2+396,80
Z. l. 2+412,10
Proj. docieplenie wodociągu 2mb
Istn. hydrant do przestawienia
w32
w110
ks160
kd
194.33
193.19
193.08
192.88
195.54
194.08
195.11
193.80
194.86
193.49
194.65
193.98
192.93
194.44
192.94
194.63
195.09
193.64
196.1
196.0
195.6

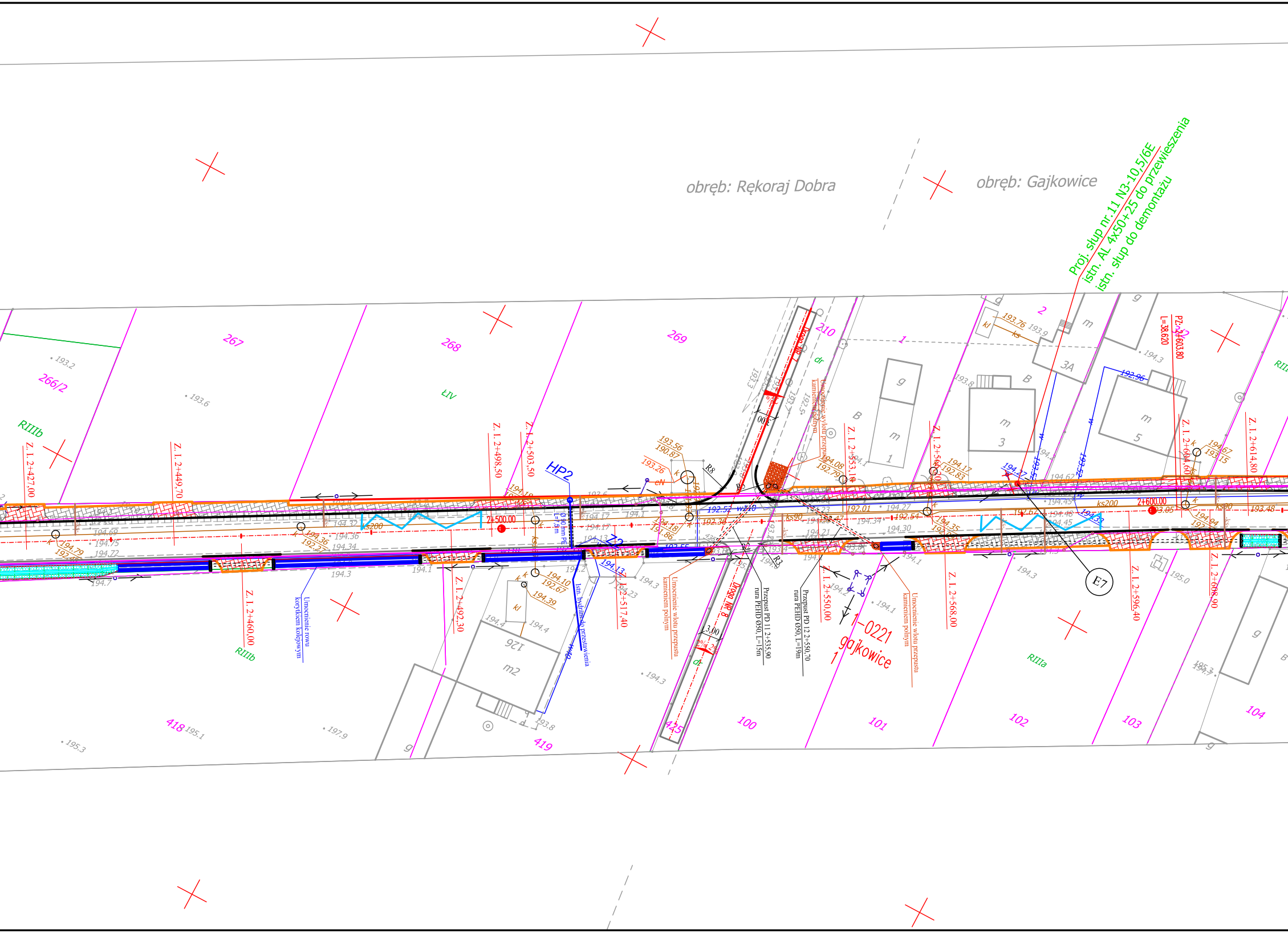
obręb: Rękoraj Dobra
obręb: Gajkowice
Proj. słup nr.11 N3-10,5/6E
istn. AL 4x50+25 do przewieszenia
istn. słup do demontażu
267
268
269
266/2
210
1
2
3A
RIIIb
ŁIV
RIIIa
HP2
Z2
E7
2+500.00
2+600.00
Z. 1. 2+427,00
Z. 1. 2+449,70
Z. 1. 2+460,00
Z. 1. 2+492,30
Z. 1. 2+498,50
Z. 1. 2+503,50
Z. 1. 2+517,40
Z. 1. 2+550,00
Z. 1. 2+553,10
Z. 1. 2+568,00
Z. 1. 2+596,40
Z. 1. 2+604,60
Z. 1. 2+608,90
Z. 1. 2+614,80
PZ. 2+603.80
L=38.620
Droga NR 7
Droga NR 8
3,00
R8
R3
Ø 90 mm PE L=7,5m
Istn. hydrant do przestawienia
Umocnienie rowu korytkiem kolejowym
Umocnienie wlotu przepustu kamieniem polnym
Umocnienie wylotu przepustu kamieniem polnym
Przepust PD 11 2+535,90 rura PEHD Ø50, L=15m
Przepust PD 12 2+550,70 rura PEHD Ø50, L=19m
1-0221 gajkowice 1
ks200
ks90
w110
192.52
192.30
192.01
192.54
192.62
193.05
193.48
192.96
193.56
190.87
193.26
194.36
192.27
194.10
192.67
194.39
194.08
192.79
194.17
192.83
194.18
191.86
194.67
193.15
194.27
194.13
194.33
126
m2
100
101
102
103
104
418
419
425

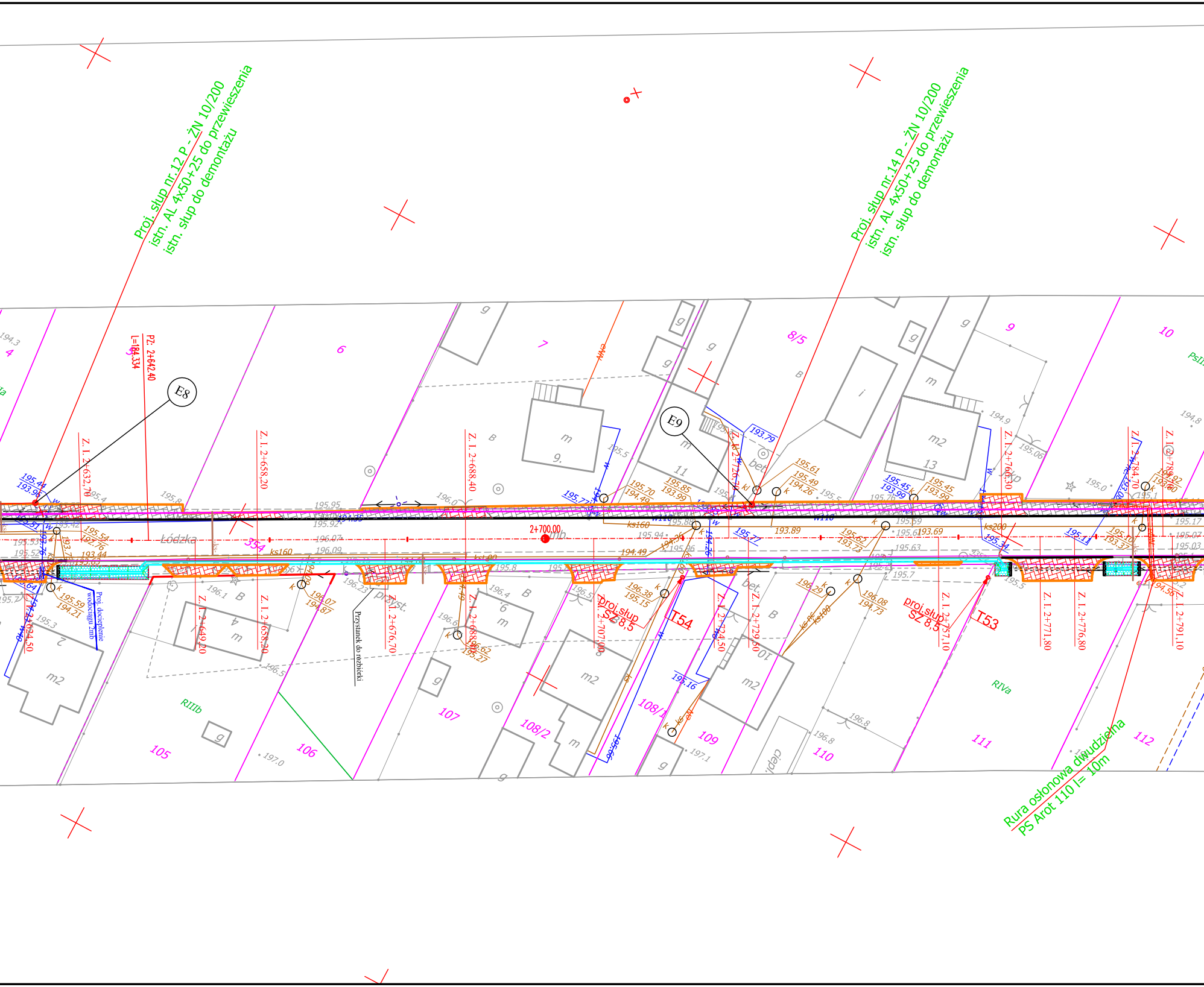
Proj. słup nr.12 P - ŻN 10/200
istn. AL 4x50+25 do przewieszenia
istn. słup do demontażu
Proj. słup nr.14 P - ŻN 10/200
istn. AL 4x50+25 do przewieszenia
istn. słup do demontażu
E8
E9
PZ. 2+642,40
L=184,334
Z. l. 2+632,70
Z. l. 2+658,20
Z. l. 2+688,40
Z. l. 2+726,70
Z. l. 2+766,30
Z. l. 2+784,70
Z. l. 2+789,80
Z. l. 2+624,50
Z. l. 2+649,20
Z. l. 2+658,20
Z. l. 2+676,70
Z. l. 2+688,40
Z. l. 2+707,00
Z. l. 2+724,50
Z. l. 2+729,50
Z. l. 2+757,10
Z. l. 2+771,80
Z. l. 2+776,80
Z. l. 2+791,10
2+700,00
Łódzka
354
ks160
ks200
w110
proj. słup
SZ 8.5
T54
T53
Proj. docieplenie wodociągu 2mb
Przystanek do rozbiórki
przyst.
4
6
7
8/5
9
10
105
106
107
108/2
108/1
109
110
111
112
RIIIb
RIVa
m2
m
g
bet.
Rura osłonowa dwudzielna
PS Arot 110 l= 10m

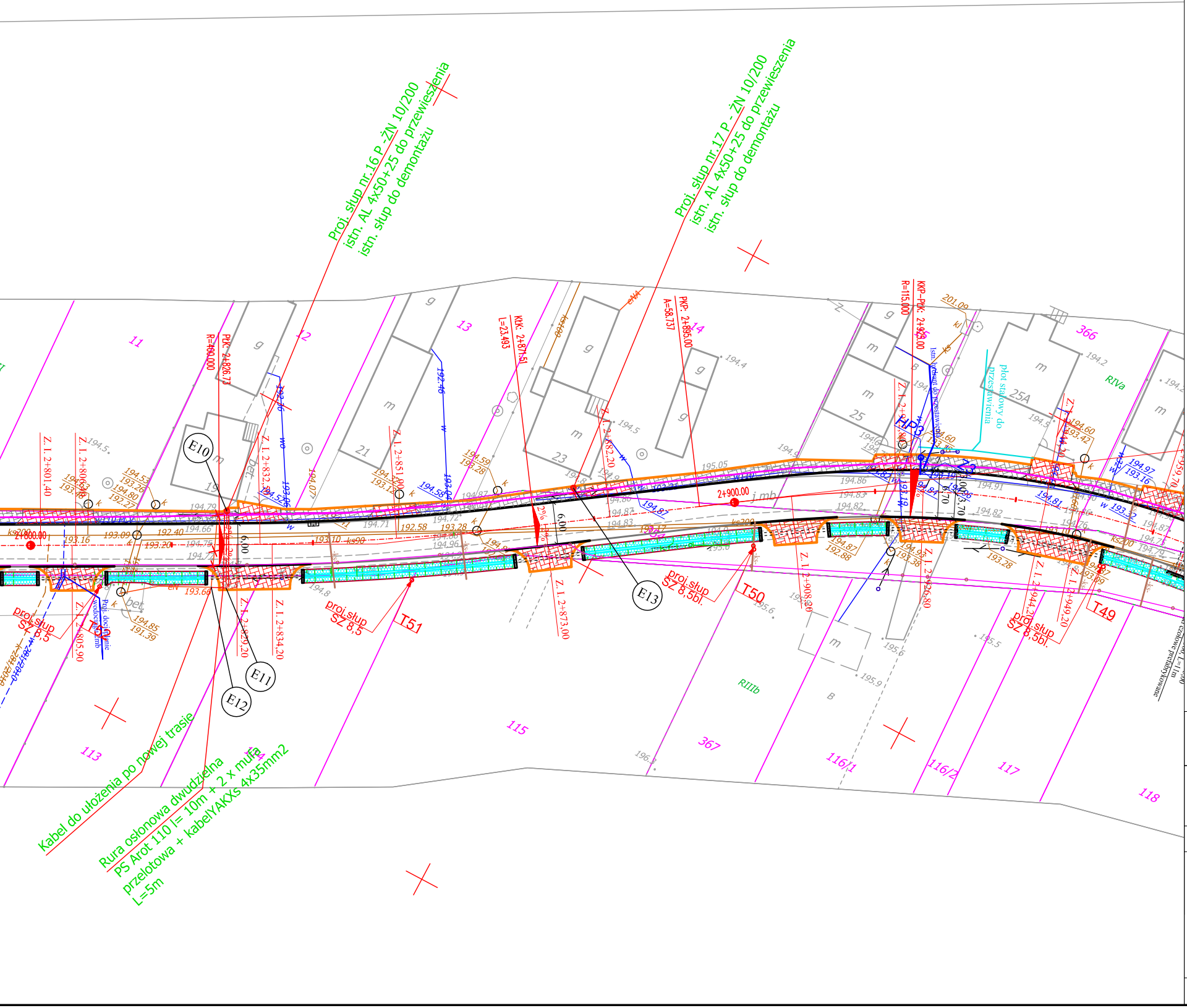
Proj. słup nr.16 P -ŻN 10/200
istn. AL 4x50+25 do przewieszenia
istn. słup do demontażu
Proj. słup nr.17 P -ŻN 10/200
istn. AL 4x50+25 do przewieszenia
istn. słup do demontażu
Kabel do ułożenia po nowej trasie
Rura osłonowa dwudzielna
PS Arot 110 l= 10m + 2 x mufa
przelotowa + kabelYAKXs 4x35mm2
L=5m
E10
E11
E12
E13
proj.słup SZ 8,5
proj.słup SZ 8,5bl.
T49
T50
T51
2+800.00
2+900.00
R=400.000
PŁK: 2+826.73
KŁK: 2+871.51
L=23.493
PKP: 2+895.00
A=58.737
R=115.000
KKP=PŁK: 2+925
HP3
plot stalowy do przestawienia
11
12
13
14
21
23
25
25A
115
113
114
116/1
116/2
117
118
366
367
RIVa
RIIIb
6.00
Z. I. 2+801.40
Z. I. 2+805.90
Z. I. 2+829.20
Z. I. 2+832.30
Z. I. 2+834.20
Z. I. 2+851.90
Z. I. 2+862.20
Z. I. 2+873.00
Z. I. 2+908.20
Z. I. 2+926.80
Z. I. 2+944.20
Z. I. 2+949.20

Proj. oś drogi

Proj. krawężnik

Proj. krawędź jezdni

Proj. obrzeże

Proj. chodnik

Proj. zjazd, parking

Proj. rów

Proj. rów umocniony
płytami ażurowymi

Proj. rów umocniony
korytkami koejowymi

Proj. ściek korytkowy

Proj. kanał technologiczny

Proj. docieplenie wodociągu

-ks- Proj. przyłącze kanalizacji
sanitarnej

Wpust kanalizacji deszczowej do
przebudowy wraz z przykanalikiem

Proj. kanał tłoczny

LEGENDA - dotyczy sieci telek.wł. Orange Polska (TP S.A.)

T01 - proj. współrz.infrastruktury telekom.

TŚ01 - proj. współrz.przeb.światłowodu Orange

TZŚ01 - proj. współrz.zabezp.światłowodu Orange

proj.przeb.-reg.
st. telek. typu SK-6 wypoziomowanie studni telek.tyupu SK-6 do poziomu projekt. nawierzchni

- proj.zabezp. nr xx:
r.o.AROT fi83 - xm - dotyczy kabli miedzianych
- proj.zabezp. nr xx:
r.o.AROT fi110 - xm - dotyczy kabla światłowodowego w rurociagu
- proj.zabezp. nr xx:
r.o.AROT fi120 - xm - dotyczy kanalizacji telet. z rur fi110
r.RHDPEp fi110 -xm - dołożenie dodatkowej rury

1x1 1x2b ist.kanal.telek. : 1x1-rura typu PCV; 1x2b -2 otwory z bloków betonowych

SK-6 SK-2 ist.studnia telek. typ SK-6;SK-2

BIURO USŁUG PROJEKTOWYCH	AZ - PRO Tomaszów Maz. 97-200 ul. Spalska 112		
OBIEKT ADRES	ROZBUDOWA DROGI GMINNEJ 1532E/1 Rękoraj - Moszczenica		
TREŚĆ	Projekt zagospodarowania terenu		
OPRACOWANIE WYKONALI	imię i nazwisko, zakres opracowania	Nr ewid. upr. bud.	Podpis
	BRANŻA DROGOWA Paweł Laśkiewicz	SWK/0048/POOD/13	
	BRANŻA SANITARNA Paweł Pająk	GP.IV.7342/42/94	
	BRANŻA ELEKTRYCZNA Tadeusz Pluta	115/99/WŁ	
	BRANŻA TELEKOMUNIKACYJNA Mieczysław Kuśnierz	DTT-TU/02312/02/U	
skala 1:500	Data: 05.2014	Nr rys. 2.5	