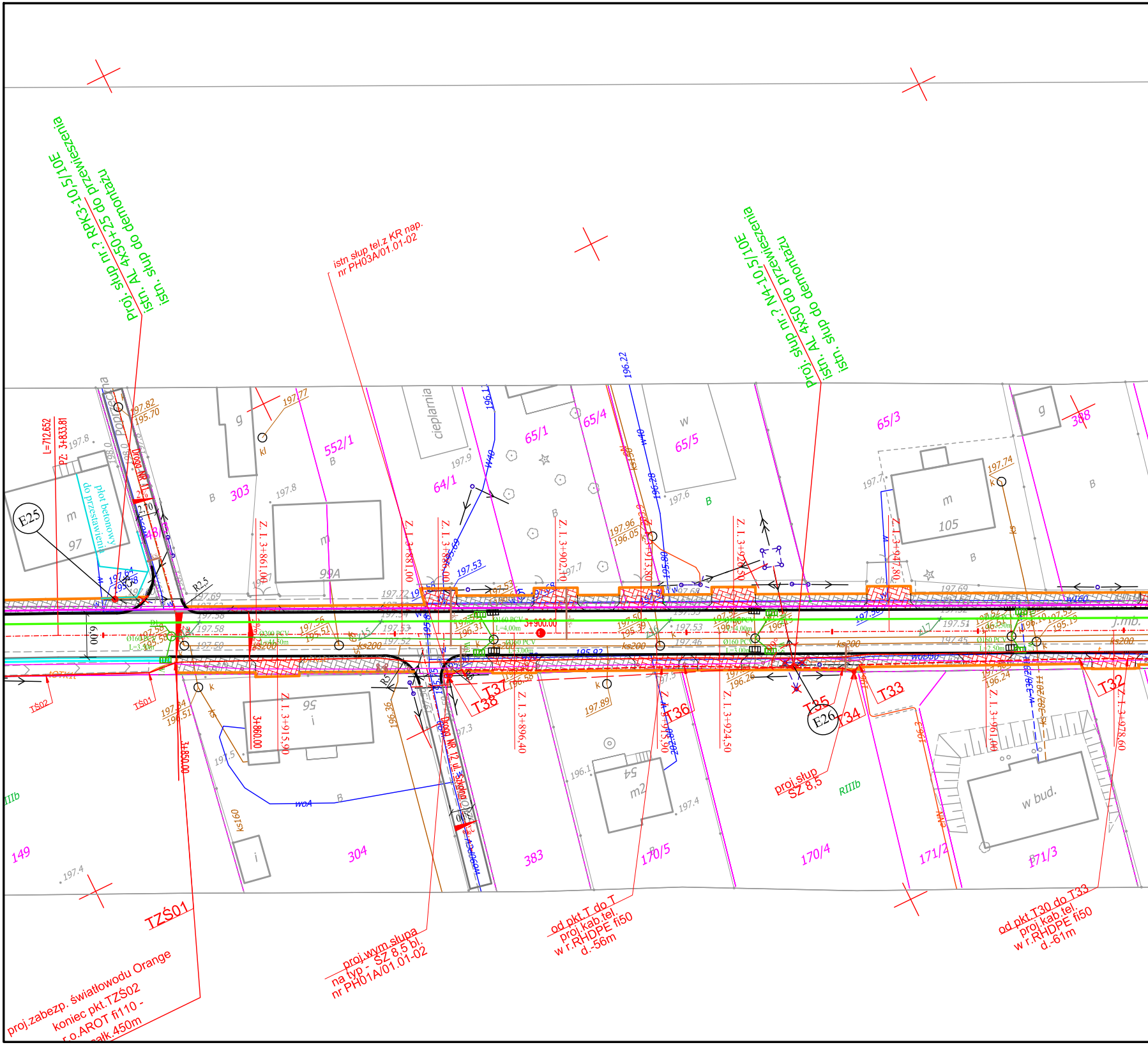
proj. słup nr.? RPK3-10,5/10E
istn. AL 4x50+25 do przewieszenia
istn. słup do demontażu
istn słup tel.z KR nap.
nr PH03A/01.01-02
proj. słup nr.? N4-10,5/10E
istn. AL 4x50 do przewieszenia
istn. słup do demontażu
E25
E26
97
m
303
552/1
64/1
65/1
65/4
65/5
65/3
388
105
99A
ciepłarnia
plot betonowy do przestawienia
Z.L 3+861,00
Z.L 3+881,00
Z.L 3+886,00
Z.L 3+902,10
Z.L 3+915,80
Z.L 3+920,50
Z.L 3+947,80
Z.L 3+896,40
Z.L 3+915,90
Z.L 3+924,50
Z.L 3+961,00
Z.L 3+978,60
3+900,00
3+860,00
3+850,00
PZ: 3+833,81
L=712,652
6,00
R2,5
ks200
ks160
T31
T32
T33
T34
T35
T36
T38
TŚ01
TŚ02
95
54
m2
w bud.
IIIb
RIIIb
149
304
383
170/5
170/4
171/2
171/3
j.mb.
proj.słup SZ 8,5
TZŚ01
proj.zabezp. światłowodu Orange
koniec pkt.TZŚ02
r.o.AROT fi110 -
całk.450m
proj.wym.słupa
na typ - SZ 8,5 bl.
nr PH01A/01.01-02
od pkt.T do T
proj.kab.tel.
w r.RHDPE fi50
d.-56m
od pkt.T30 do T33
proj.kab.tel.
w r.RHDPE fi50
d.-61m

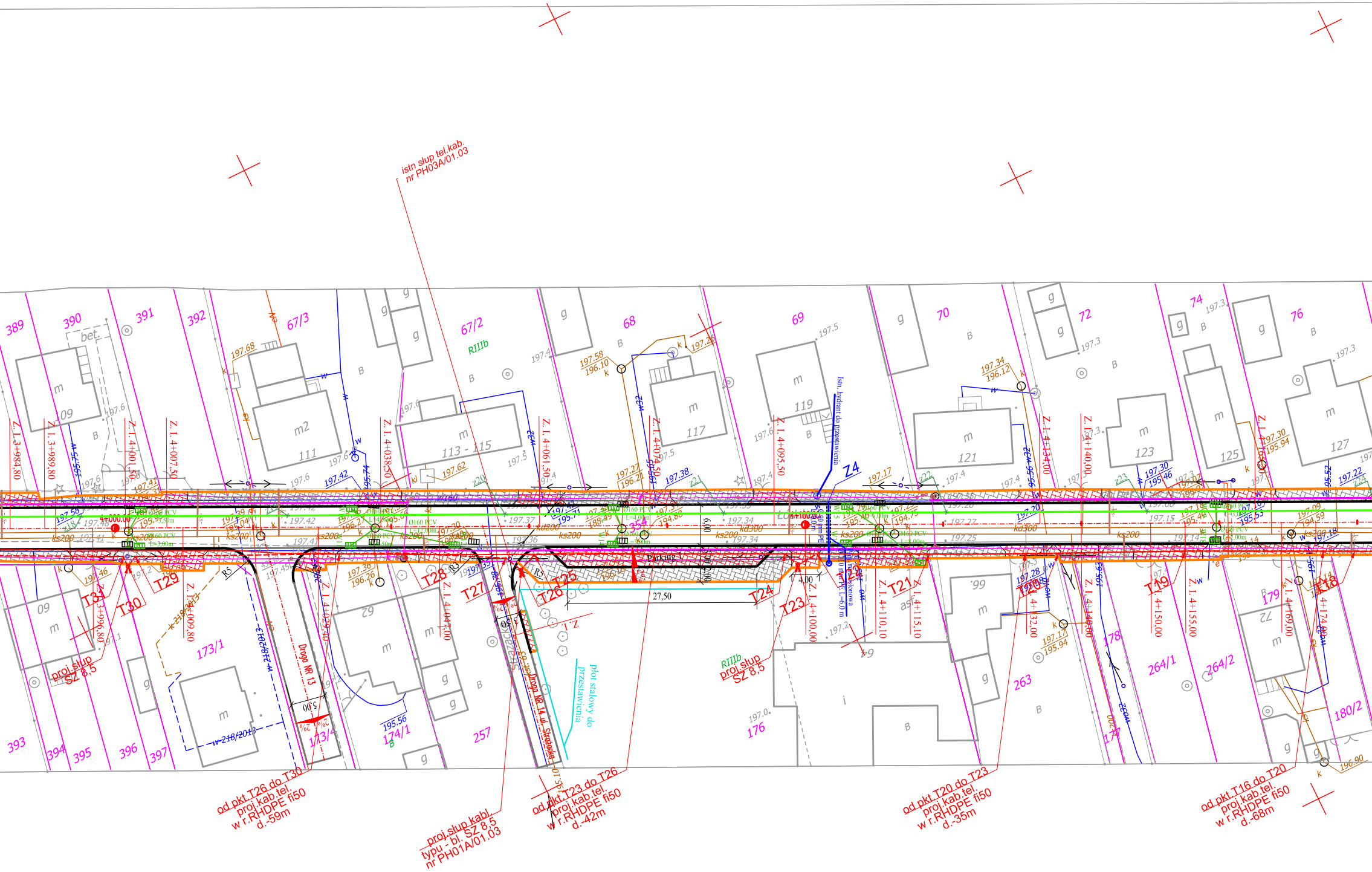
istn slup tel.kab.
nr PH03A/01.03
389
390
391
392
67/3
67/2
RIIIb
68
69
70
72
74
76
bet.
m
109
m2
111
m
113 - 115
m
117
m
119
m
121
m
123
m
125
m
127
Istn. hydrant do przestawienia
Z4
Z. l. 3+984,80
Z. l. 3+989,80
Z. l. 4+001,50
Z. l. 4+007,50
Z. l. 4+038,50
Z. l. 4+061,50
Z. l. 4+074,50
Z. l. 4+095,50
Z. l. 4+134,00
Z. l. 4+140,00
Parking 1
27,50
4,00
5,00
R5
T18
T19
T20
T21
T23
T24
T25
T26
T27
T28
T29
T30
T31
Z. l. 3+996,80
Z. l. 4+009,80
Z. l. 4+029,40
Z. l. 4+041,00
Z. l. 4+100,00
Z. l. 4+110,10
Z. l. 4+115,10
Z. l. 4+132,00
Z. l. 4+140,00
Z. l. 4+150,00
Z. l. 4+155,00
Z. l. 4+169,00
Z. l. 4+174,00
Droga NR 13
Droga NR 14 ul. Strażacka
plot stalowy do przestawienia
proj.slup
SZ 8,5
RIIIb
proj.slup
SZ 8,5
173/1
173/2
174/1
257
176
263
264/1
264/2
177
178
179
180/2
393
394
395
396
397
od pkt.T26 do T30
proj.kab.tel.
w r.RHDPE fi50
d.-59m
proj.slup kabl.
typu - bl. SZ 8,5
nr PH01A/01.03
od pkt.T23 do T26
proj.kab.tel.
w r.RHDPE fi50
d.-42m
od pkt.T20 do T23
proj.kab.tel.
w r.RHDPE fi50
d.-35m
od pkt.T16 do T20
proj.kab.tel.
w r.RHDPE fi50
d.-68m

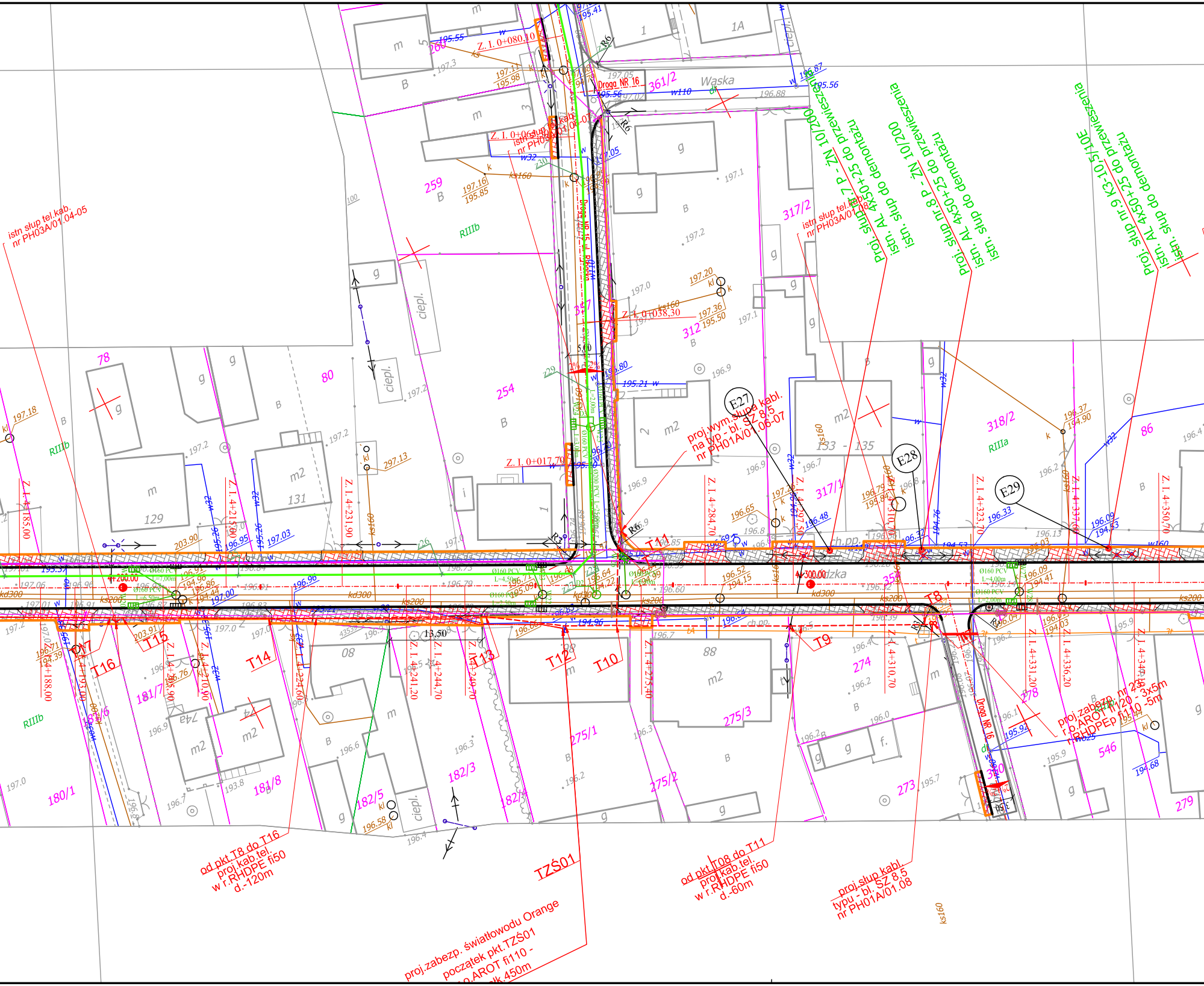
Z. I. 0+080,10
Z. I. 0+061 słup tel.kab. istn. nr PH03A/01.06-07
Z. I. 0+038,30
Z. I. 0+017,70
Droga NR 16
Droga NR 15 ul. Wąska
Wąska
361/2
260
259
357
254
312
317/2
317/1
318/2
78
80
86
129
131
133 - 135
181/7
181/8
181/6
180/1
182/5
182/3
182/1
275/1
275/2
275/3
274
273
278
279
546
354
380
istn słup tel.kab. nr PH03A/01.04-05
istn słup tel.kab. nr PH03A/01.08
proj. słup nr 7 P - ZN 10/200 + przewieszenie
proj. AL 4x50+25 do przewieszenia
istn. słup do demontażu
proj. słup nr 8 P - ZN 10/2000
proj. AL 4x50+25 do przewieszenia
istn. słup do demontażu
proj. słup nr 9 K3-10,5/10E
proj. AL 4x50+25 do przewieszenia
istn. słup do demontażu
proj.wym.słupa kabl. na typ - bl. SZ 8,5 nr PH01A/01.06-07
E27
E28
E29
Z. I. 4+185,00
Z. I. 4+215,00
Z. I. 4+231,90
Z. I. 4+284,70
Z. I. 4+322,70
Z. I. 4+337,60
Z. I. 4+350,70
Z. I. 4+188,00
Z. I. 4+193,00
Z. I. 4+205,96
Z. I. 4+210,90
Z. I. 4+224,60
Z. I. 4+241,20
Z. I. 4+244,70
Z. I. 4+249,70
Z. I. 4+275,40
Z. I. 4+310,70
Z. I. 4+331,20
Z. I. 4+336,20
4+200,00
4+300,00
T7
T8
T9
T10
T11
T12
T13
T14
T15
T16
TZŚ01
13,50
5,00
R6
R3
kd300
ks200
ks160
w32
w110
w160
Ø160 PCV
RIIIb
RIIIa
ciepl.
ch.pp.
od pkt.T8 do T16 proj.kab.tel. w r.RHDPE fi50 d.-120m
od pkt.T08 do T11 proj.kab.tel. w r.RHDPE fi50 d.-60m
proj.słup kabl. typu - bl. SZ 8,5 nr PH01A/01.08
proj.zabezp. nr 2 r.p.AROT fi 120 - 3x5m r.RHDPEp fi110 - 5m
proj.zabezp. światłowodu Orange początek pkt.TZŚ01 r.p.AROT fi110 - dł.450m

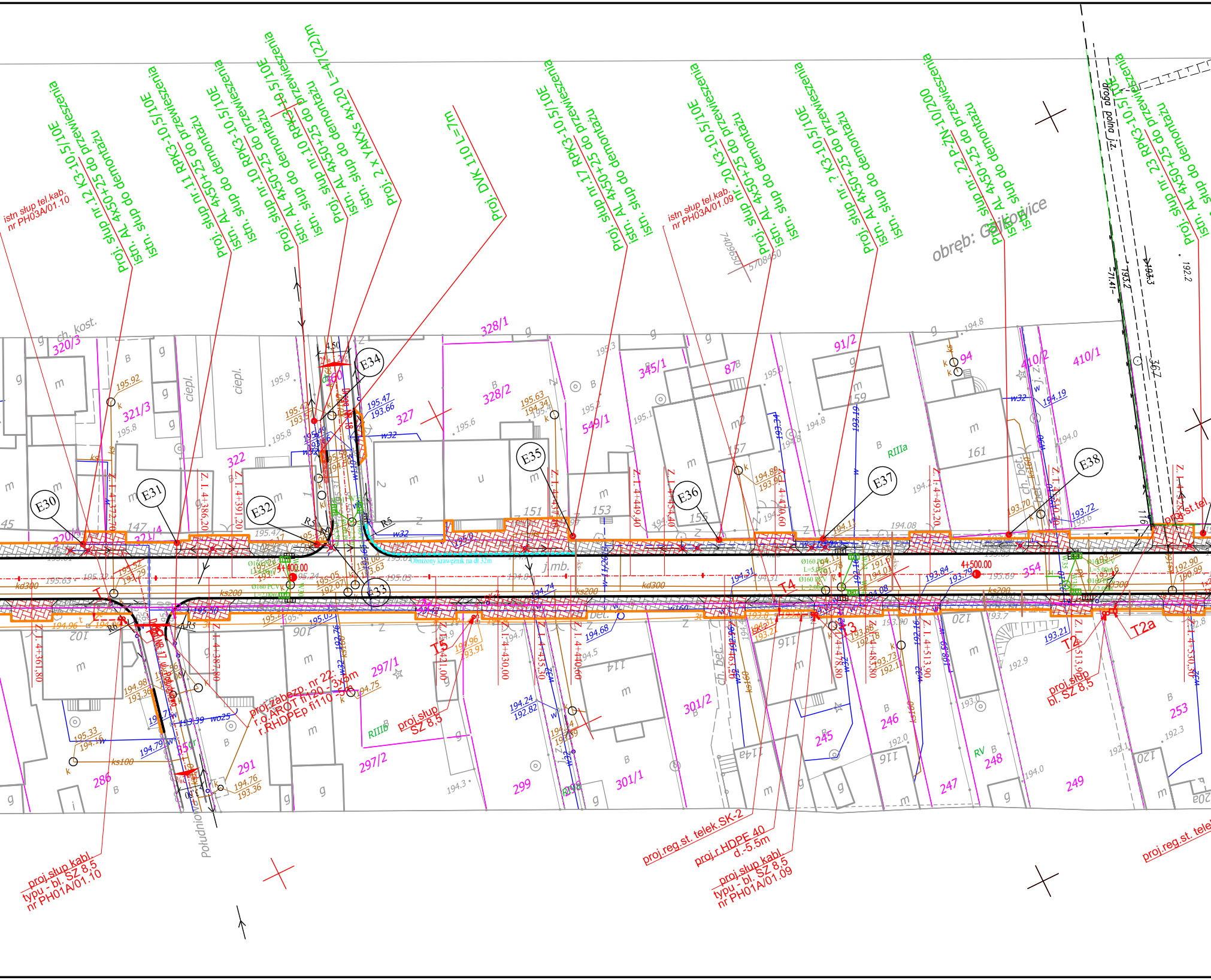
istn słup tel.kab. nr PH03A/01.10
proj. słup nr.12 K3-10,5/10E
proj. AL 4x50+25 do przewieszenia
istn. słup do demontażu
proj. słup nr.11 RPK3-10,5/10E
proj. AL 4x50+25 do przewieszenia
istn. słup do demontażu
proj. słup nr.10 RPK3-10,5/10E
proj. AL 4x50+25 do demontażu
istn. słup nr.10 RPK3-10,5/10E do przewieszenia
proj. AL 4x50+25 do demontażu
istn. słup do demontażu
istn. 2 x YAKXS 4x120 L=47(22)m
proj. DVK 110 L=7m
proj. słup nr.17 RPK3-10,5/10E
proj. AL 4x50+25 do przewieszenia
istn. słup do demontażu
istn słup tel.kab. nr PH03A/01.09
proj. słup nr. 20 K3-10,5/10E
proj. AL 4x50+25 do przewieszenia
istn. słup do demontażu
proj. słup nr. ? K3-10,5/10E
proj. AL 4x50+25 do przewieszenia
istn. słup do demontażu
proj. słup nr. 22 P-ŻN-10/200
proj. AL 4x50+25 do przewieszenia
istn. słup do demontażu
proj. słup nr. 23 RPK3-10,5/10E
proj. AL 4x50+25 do przewieszenia
istn. słup do demontażu
obręb: Golcowice
droga polna
E30
E31
E32
E33
E34
E35
E36
E37
E38
320/3
321/3
322
327
328/1
328/2
549/1
345/1
87
91/2
159
157
155
153
151
161
94
410/2
410/1
354
147
45
102
901
106
114
116
120
286
291
297/1
297/2
299
301/1
301/2
245
246
247
248
249
253
ch. kost.
ciepl.
ch. bet.
j.mb.
RIIIa
RIIIb
RV
T
T2
T2a
T3
T4
T5
4+400.00
4+500.00
kd300
ks200
ks100
w32
wo25
Obniżony krawężnik na dł 32m
Z. I. 4+361.80
Z. I. 4+372.20
Z. I. 4+386.20
Z. I. 4+391.20
Z. I. 4+387.80
Z. I. 4+421.00
Z. I. 4+430.00
Z. I. 4+435.30
Z. I. 4+440.60
Z. I. 4+449.40
Z. I. 4+454.40
Z. I. 4+470.60
Z. I. 4+478.80
Z. I. 4+485.80
Z. I. 4+493.20
Z. I. 4+510.40
Z. I. 4+513.90
Z. I. 4+530.30
proj.zabezp. nr 22:
r.o.AROT fi120 - 3x5m
r.RHDPEp fi110 - 3x5m
proj.słup SZ 8,5
proj.słup bl. SZ 8,5
proj.słup kabl. typu - bl. SZ 8,5 nr PH01A/01.10
proj.reg.st. telek.SK-2
proj.r.HDPE 40 d.-5.5m
proj.słup kabl. typu - bl. SZ 8,5 nr PH01A/01.09
proj.reg.st. telek
proj.st.tel
Południowa
DW NR 17 ul. Południowa
5708450
7406950

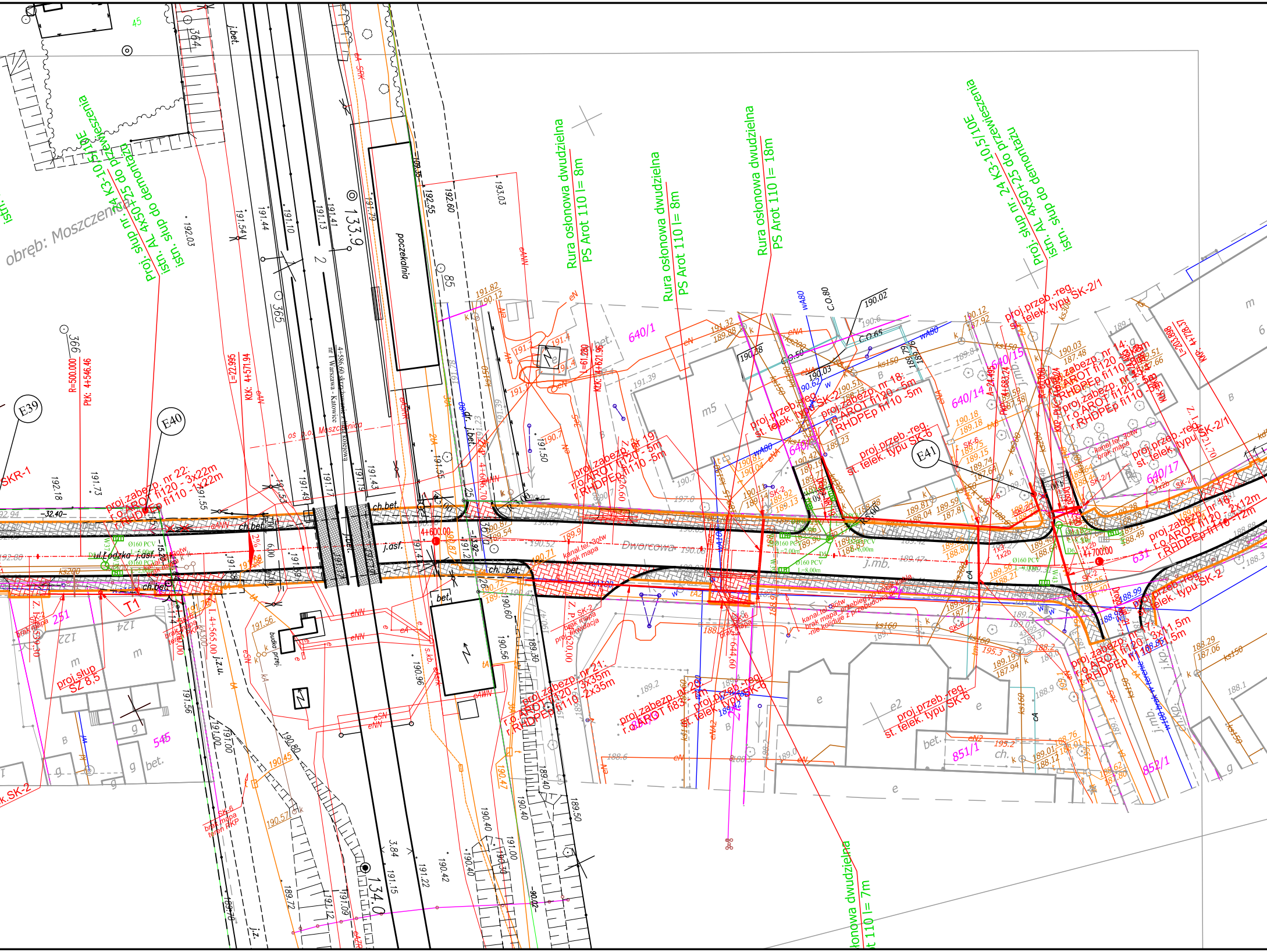
obręb: Moszczenica
proj. słup nr 24 K3-10,5/10E
do przemieszczenia
istn. słup do demontażu
proj. AL 4x50+25 do przemieszczenia
Rura osłonowa dwudzielna
PS Arot 110 l= 8m
Rura osłonowa dwudzielna
PS Arot 110 l= 8m
Rura osłonowa dwudzielna
PS Arot 110 l= 18m
Rura osłonowa dwudzielna
PS Arot 110 l= 7m
proj. słup nr 24 K3-10,5/10E do przemieszczenia
proj. AL 4x50+25 do demontażu
istn. słup do demontażu
poczekalnia
133.9
134.0
E39
E40
E41
SKR-1
T1
proj.zabezp. nr 22:
r.o.AROT fi120 - 3x22m
r.RHDPEp fi110 -1x22m
proj.zabezp. nr 19:
r.o.AROT fi120 -5m
r.RHDPEp fi110 -5m
proj.zabezp. nr 18:
r.o.AROT fi120 -5m
r.RHDPEp fi110 -5m
proj.zabezp. nr 14:
r.o.AROT fi120 -3x33m
r.RHDPEp fi110 -3x33m
proj.zabezp. nr 16:
r.o.AROT fi120 -2x12m
r.RHDPEp fi110 -2x12m
proj.zabezp. nr 21:
r.o.AROT fi120 - 3x35m
r.RHDPEp fi110 - 2x35m
proj.zabezp. nr 20:
r.o.AROT fi83
proj.przeb.-reg.
st. telek. typu SK-2
proj.przeb.-reg.
st. telek. typu SK-2/1
proj.przeb.-reg.
st. telek. typu SK-6
proj.przeb.-reg.
st. telek. typu SK-2
proj.słup
SZ 8,5
kanał tel. 3otw
brak mapa
kanał tel. 3otw
brak mapa - nie koliduje z przebudową
Dworcowa
ul.Łódzka j.asf.
j.asf.
ch.bet.
j.bet.
j.mb.
bet.
dr. j.bet.
4+600.00
4+700.00
R=500.000
PłK: 4+546.46
R=22.995
L=22.995
KłK: 4+571.94
L=61.280
KłK: 4+621.96
A=24.495
L=24.495
oś t.o. Moszczenica
4+586.60 skrzyżowanie z linią kolejową
nr 1 Warszawa - Katowice
Ø160 PCV
640/1
640/14
640/15
640/17
631
251
545
851/1
852/1
122
124
365
366
364
85
m5
e2
budka przej.
190.02
190.28
190.03
190.12
191.82
192.03
192.60
192.55
193.03
191.44
191.10
191.13
191.41
191.54
191.79
190.60
190.56
190.40
190.42
191.22
191.15
191.00
190.96
190.80
191.56
191.12
189.72
189.50

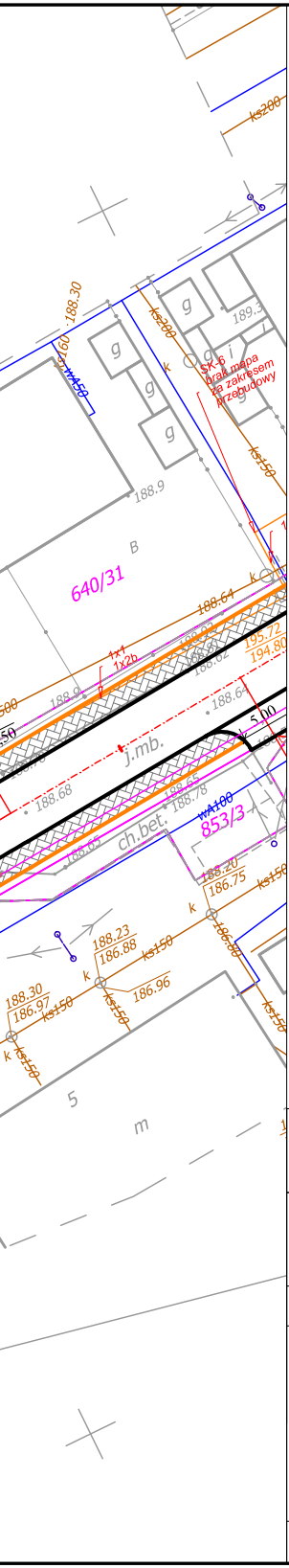
ks200
188.30
ks160
wA50
g
g
g
g
189.3
i
SK-6
brak mapa
za zakresem
przebudowy
ks150
188.9
B
640/31
k
188.64
1x1
1x2b
195.72
194.80
188.9
188.64
5.00
j.mb.
188.68
188.65
188.78
ch.bet.
wA100
853/3
188.20
186.75
ks150
k
186.80
188.23
186.88
ks150
k
186.96
188.30
186.97
ks150
k
ks150
5
m

—	Proj. oś drogi
—	Proj. krawężnik
—	Proj. krawędź jezdni
—	Proj. obrzeże
▨	Proj. chodnik
▨	Proj. zjazd, parking
▨	Proj. rów
▨	Proj. rów umocniony płytami ażurowymi
▬	Proj. rów umocniony korytkami koejowymi
▬	Proj. ściek korytkowy
—	Proj. kanał technologiczny
═ : ═	Proj. docieplenie wodociągu
-ks-	Proj. przyłącze kanalizacji sanitarnej
▥	Wpust kanalizacji deszczowej do przebudowy wraz z przykanalikiem
—	Proj. kanał tłoczny

LEGENDA - dotyczy sieci telek.wł. Orange Polska (TP S.A.)

T01 - proj. współrz.infrastruktury telekom.

TŚ01 - proj. współrz.przeb.światłowodu Orange

TZŚ01 - proj. współrz.zabezp.światłowodu Orange

proj.przeb.-reg. st. telek. typu SK-6	wypoziomowanie studni telek.tyupu SK-6 do poziomu projekt. nawierzchni
proj.zabezp. nr xx: r.o.AROT fi83 - xm - dotyczy kabli miedzianych	
proj.zabezp. nr xx: r.o.AROT fi110 - xm - dotyczy kabla światłowodowego w rurociagu	
proj.zabezp. nr xx: r.o.AROT fi120 - xm - dotyczy kanalizacji telet. z rur fi110 r.RHDPEp fi110 -xm - dołożenie dodatkowej rury	
1x1 1x2b	ist.kanal.telek. : 1x1-rura typu PCV; 1x2b -2 otwory z bloków betonowych
SK-6 SK-2	ist.studnia telek. typ SK-6;SK-2

BIURO USŁUG PROJEKTOWYCH	**AZ - PRO** Tomaszów Maz. 97-200 ul. Spalska 112		
OBIEKT ADRES	ROZBUDOWA DROGI GMINNEJ 1532E/1 Rękoraj - Moszczenica		
TREŚĆ	Projekt zagospodarowania terenu		
OPRACOWANIE WYKONALI	imię i nazwisko, zakres opracowania	Nr ewid. upr. bud.	Podpis
	BRANŻA DROGOWA Paweł Laśkiewicz	SWK/0048/POOD/13	
	BRANŻA SANITARNA Paweł Pająk	GP.IV.7342/42/94	
	BRANŻA ELEKTRYCZNA Tadeusz Pluta	115/99/WŁ	
	BRANŻA TELEKOMUNIKACYJNA Mieczysław Kuśnierz	DTT-TU/02312/02/U	
skala 1:500	Data: 05.2014	Nr rys. 2.7	