GMINA MOSZCZENICA
z/s ul.Kosowska 1 97-310 Moszczenica
INWESTOR

0	1	/	1	2

nr. proj.

1	2	3	4	5	6	7	8	9	0

nr. egzempl.

PROJEKT BUDOWLANY

PROJEKT BUDOWLANO-WYKONAWCZY

ROZBUDOWY
drogi gminnej 110255E
LEWKÓWKA-KOSÓW-WOLA MOSZCZENICKA

m. KOSÓW ul. Główna

km 1+149,24 – km 3+330,00 et.I
km 3+300,00 – km 3+359,50 et.II

mapa zar. w PODGiK w Piotrkowie
za nr. 1496-51/2010 z dnia 28.12.10 z oryginałem
aktualizacja z dnia 14.08.12

108+879+865+według wykazu				Działki
DROGA GMINNA-ul. Główna				Obiekt
SKALA 1:500	odc.a1 km. 1+149,24- 3+359,50			Lokalizacja
	Nr.upr. 42/01/WŁ UAN IV - 8388/40/85	Nazwisko inż.Zdzisław Zarzeczny	Data 05.2012 Podpis	Projektant
Branza drogowa	Nr.upr.	Nazwisko mgr inż. Jakub Zarzeczny	Data 05.2012 Podpis	Asystent
	Nr.upr. LOD/0157/POOK/04	Nazwisko mgr inż. Przemysław Płuciennik	Data 05.2012 Podpis	Sprawdzający
Nr.rys. bar0a1,2 nr.Erys.-bar0a1.2	SYTUACJA SZCZEGÓŁOWA-BARIERA SP-05/2			Tytuł rys.

BEŁCHATÓW
PRACOWNIA PROJEKTOWA

woj. łódzkie
pow. piotrkowski
gm. Moszczenica
obr. Kosów ul. Główna dz. 865 i 879
obr. Lewkówka dz. 108

MAPA SYTUACYJNO – WYSOKOŚCIOWA
SKALA 1 : 500

z geodezyjną inwentaryzacją urządzeń podziemnych

1. Układ państwowy "65"
2. Poziom odniesienia : Kronsztadt
3. Mapę wykonano na podstawie mapy sytuacyjno – wysokościowej w skali 1:1000 s. 122.444.024,122.444.033, 122.444.034, 122.444.043, 122.444.071, 122.444.072, 122.444.023, oraz pomiaru własnego wykonanego w grudniu 2010r.
4. Granice działek wniesiono na podstawie ewidencji gruntów
5. Nie wyklucza się istnienia urządzeń podziemnych nie zgłoszonych do inwentaryzacji powykonawczej jednostkom wykonawstwa geodezyjnego. Za przewody nie zgłoszone do inwentaryzacji geodezyjnej oraz za przewody inwentaryzowane uprzednio wykonawca niniejszej mapy nie ponosi odpowiedzialności.
6. Mapę sprawdzono w ZUD dnia 07.12.2010r

Mapa służy do celów projektowych.
Aktualna na dzień 13.12.2010r.

Wykonawca :

Piotrków Tryb. 20.12.2010r.

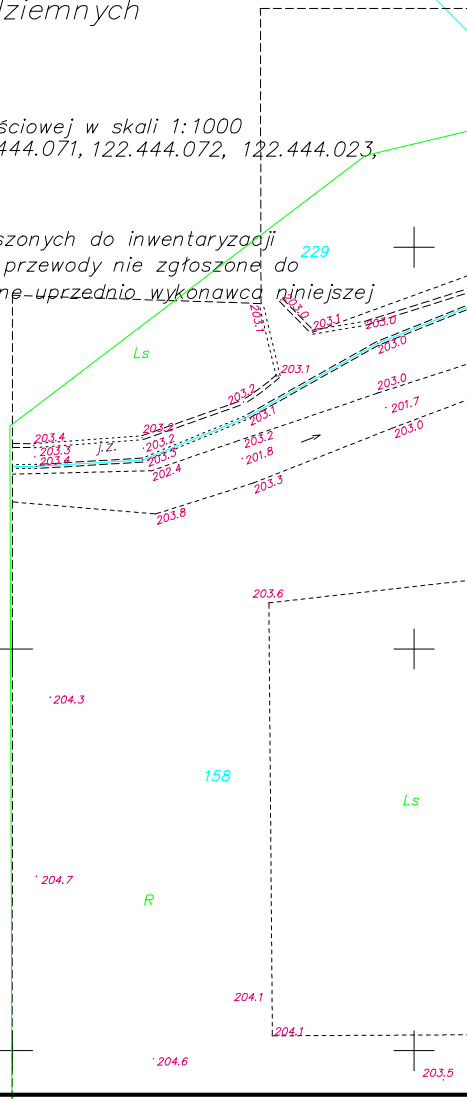
229
Ls
203.0
203.1
203.1
203.0
203.0
203.1
203.2
203.0
201.7
203.0
203.4
203.3
203.4
J.Z.
203.2
203.2
203.5
203.1
203.2
201.8
202.4
203.3
203.8
203.6
204.3
158
Ls
204.7
R
204.1
204.1
204.6
203.5

Zestawienie arkuszy

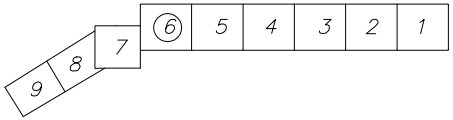

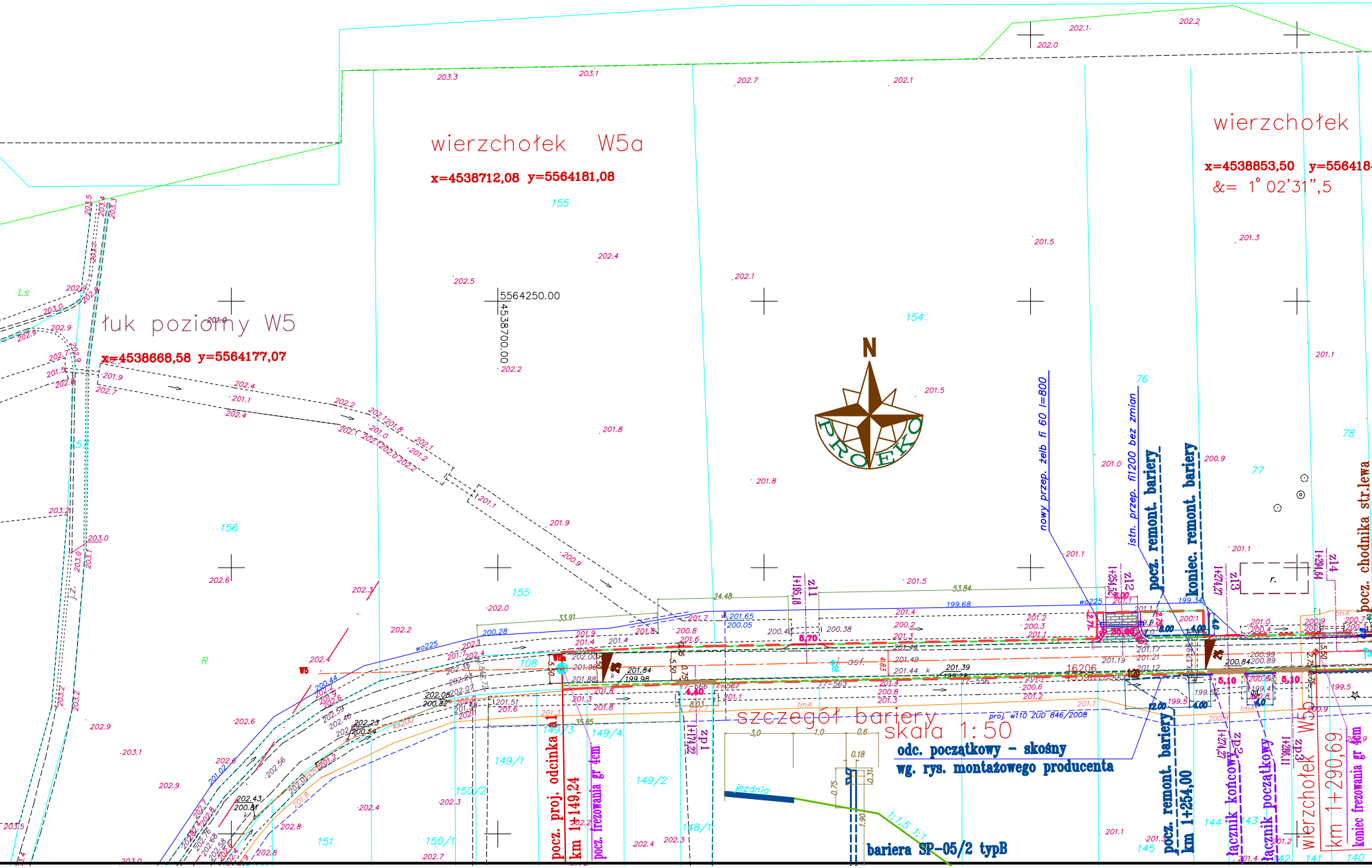
wierzchołek W5a
x=4538712,08 y=5564181,08
wierzchołek
x=4538853,50 y=556418
&= 1° 02'31",5
łuk poziomy W5
x=4538668,58 y=5564177,07
5564250.00
4538700.00
N
PROEKO
155
154
156
76
77
78
Ls
R
W5
W5a
nowy przep. żelb fi 60 l=800
istn. przep. fi1200 bez zmian
pocz. remont. bariery
koniec. remont. bariery
pocz. chodnika str.lewa
zl1
1+195,18
zl2
1+254,52
zl3
1+274,27
zl4
1+294,64
zp1
1+174,22
zdz
1+274,27
zdz
1+286,11
24.48
53.84
33.91
35.85
8.03
4.40
5,70
5,10
35,90
i. asf.
16206
wo225
ks200
tmA
proj. w110 ZUD 846/2008
szczegół bariery
skala 1:50
3,0
1.0
0.6
0.18
0.75
0.31
1.90
jezdnia
1:1,5 1:1
odc. początkowy - skośny
wg. rys. montażowego producenta
bariera SP-05/2 typB
pocz. proj. odcinka a1
km 1+149,24
pocz. frezowania gr 4cm
pocz. remont. bariery
km 1+254,00
łącznik końcowy
łącznik początkowy
wierzchołek W5b
km 1+290,69
koniec frezowania gr 4cm
149/1
149/2
149/3
149/4
150/1
150/2
148/1
151
145
144
143
142
141
140
108

MAPA SYTUACYJNO – WYSOKOŚCIOWA
z geodezyjną inwentaryzacją urządzeń podziemnych

woj. łódzkie
pow. piotrkowski
gm. Moszczenica
obr. Kosów ul. Główna dz. 865 i 879
obr. Lewkówka dz. 108

1. Układ państwowy "65"
2. Poziom odniesienia : Kronsztadt
3. Mapę wykonano na podstawie mapy sytuacyjno – wysokościowej w skali 1:1000 s. 122.444.024, 122.444.033, 122.444.034, 122.444.043, 122.444.071, 122.444.072 oraz pomiaru własnego wykonanego w grudniu 2010r.
4. Granice działek wniesiono na podstawie ewidencji gruntów
5. Nie wyklucza się istnienia urządzeń podziemnych nie zgłoszonych do inwentaryzacji powykonawczej jednostkom wykonawstwa geodezyjnego. Za przewody nie zgłoszone do inwentaryzacji geodezyjnej oraz przewody zinwentaryzowane uprzednio wykonawca niniejszej mapy nie ponosi odpowiedzialności.
6. Mapę sprawdzono w ZUD dnia 07.12.2010r

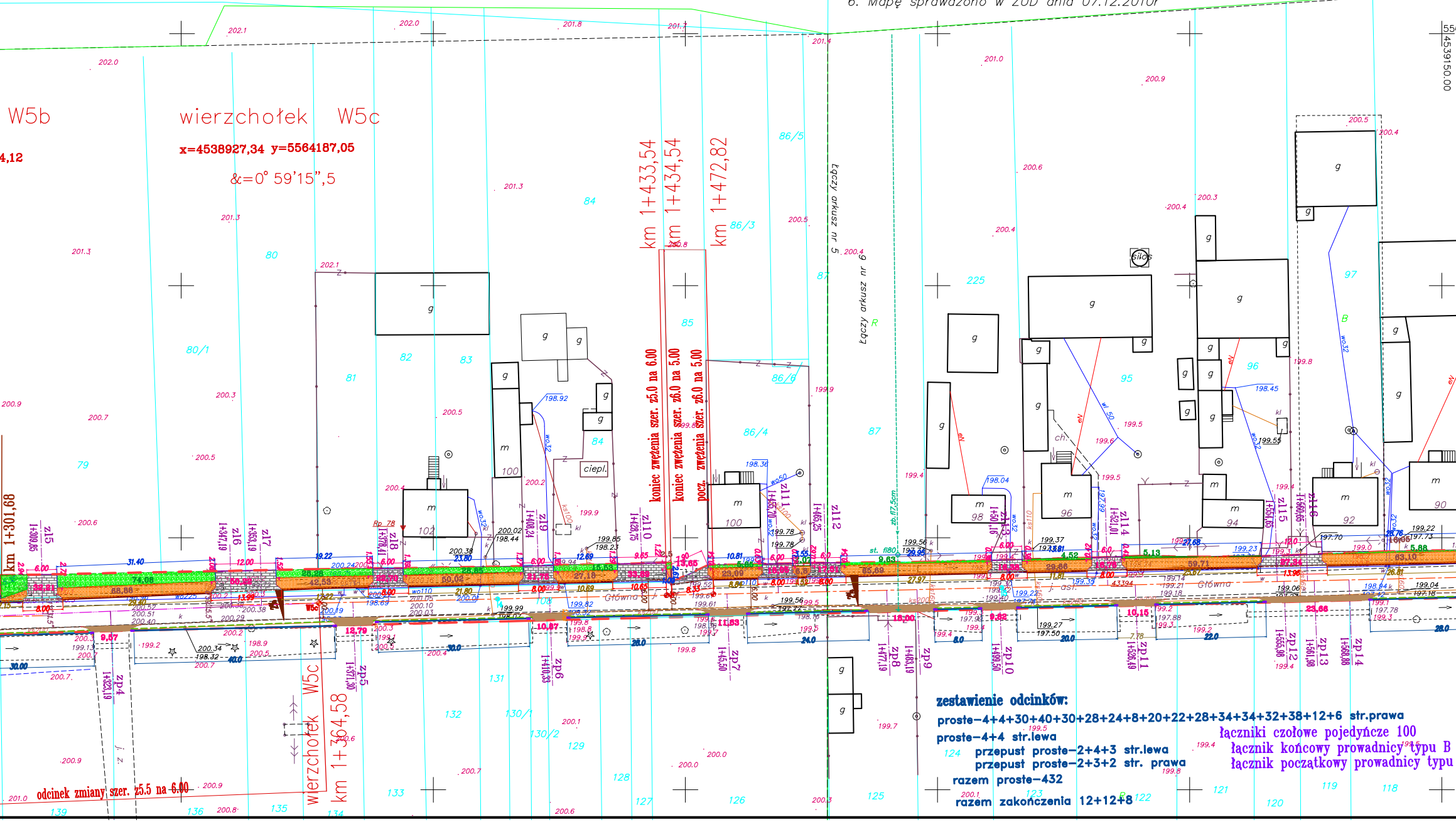
W5b
wierzchołek W5c
x=4538927,34 y=5564187,05
&=0° 59'15",5
4,12
km 1+301,68
km 1+433,54
km 1+434,54
km 1+472,82
koniec zwężenia szer. 25.0 na 6.00
koniec zwężenia szer. 26.0 na 5.00
pocz. zwężenia szer. 26.0 na 5.00
Łączy arkusz nr 5
Łączy arkusz nr 6
wierzchołek W5c
km 1+364,58
odcinek zmiany szer. 25.5 na 6.00
Główna
ciepl.
Silos
5539150.00
4539150.00

zestawienie odcinków:

proste–4+4+30+40+30+28+24+8+20+22+28+34+34+32+38+12+6 str.prawa
proste–4+4 str.lewa
przepust proste–2+4+3 str.lewa
przepust proste–2+3+2 str. prawa
razem proste–432
razem zakończenia 12+12+8

łączniki czołowe pojedyńcze 100
łącznik końcowy prowadnicy typu B
łącznik początkowy prowadnicy typu

SKALA 1 : 500

Piotrków Tryb. 20.12.2010r.

Zestawienie arkuszy

6	⑤	4	3	2	1
7	8	9			

Mapa służy do celów projektowych.
Aktualna na dzień 13.12.2010r.

Wykonawca :

4. Gra
5. Nie w
powy
inwer
mapy
6. Map

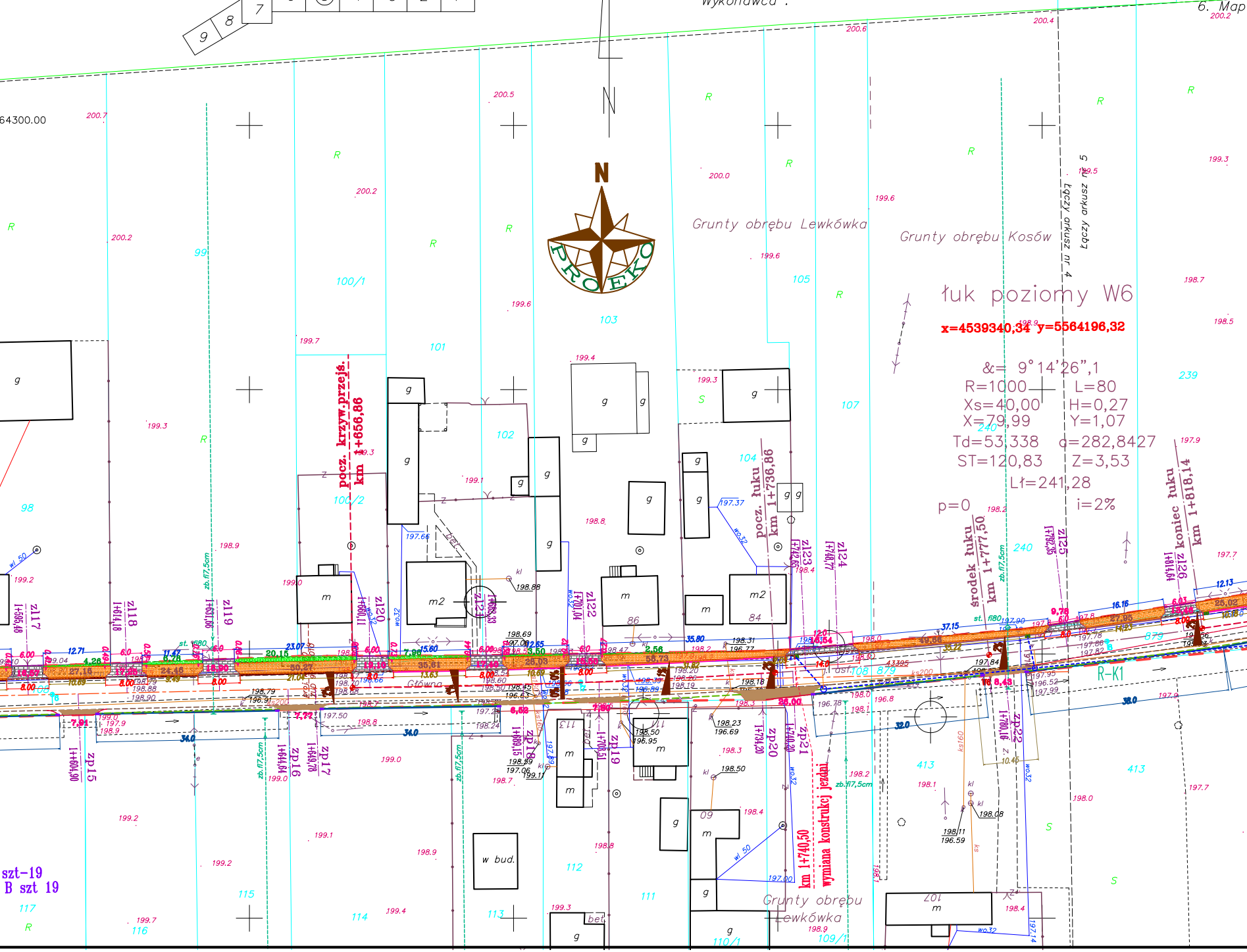
64300.00
N
PROEKO
Grunty obrębu Lewkówka
Grunty obrębu Kosów
Łączy arkusz nr 4
Łączy arkusz nr 5
łuk poziomy W6
x=4539340,34 y=5564196,32
&= 9°14'26",1
R=1000 L=80
Xs=40,00 H=0,27
X=79,99 Y=1,07
Td=53,338 d=282,8427
ST=120,83 Z=3,53
Lł=241,28
p=0 i=2%
pocz. krzyw.przejś. km 1+656,86
pocz. łuku km 1+736,86
środek łuku km 1+777,50
koniec łuku km 1+818,14
km 1+740,50 wymiana konstrukcji jezdni
R-K1
Główna
szt-19
B szt 19
Grunty obrębu Lewkówka

nice działek wniesiono na podstawie ewidencji gruntów
ykluczа się istnienia urządzeń podziemnych nie zgłoszonych do inwentaryzacji
konawczej jednostkom wykonawstwa geodezyjnego. Za przewody nie zgłoszone do
ntaryzacji geodezyjnej oraz za przewody inwentaryzowane uprzednio wykonawca niniejszej
nie ponosi odpowiedzialności.
ę sprawdzono w ZUD dnia 07.12.2010r

Piotrków Tryb. 20.12.2010r.

Zestawienie arkuszy

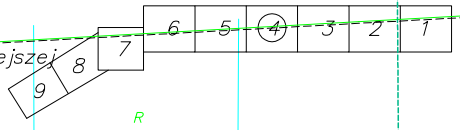

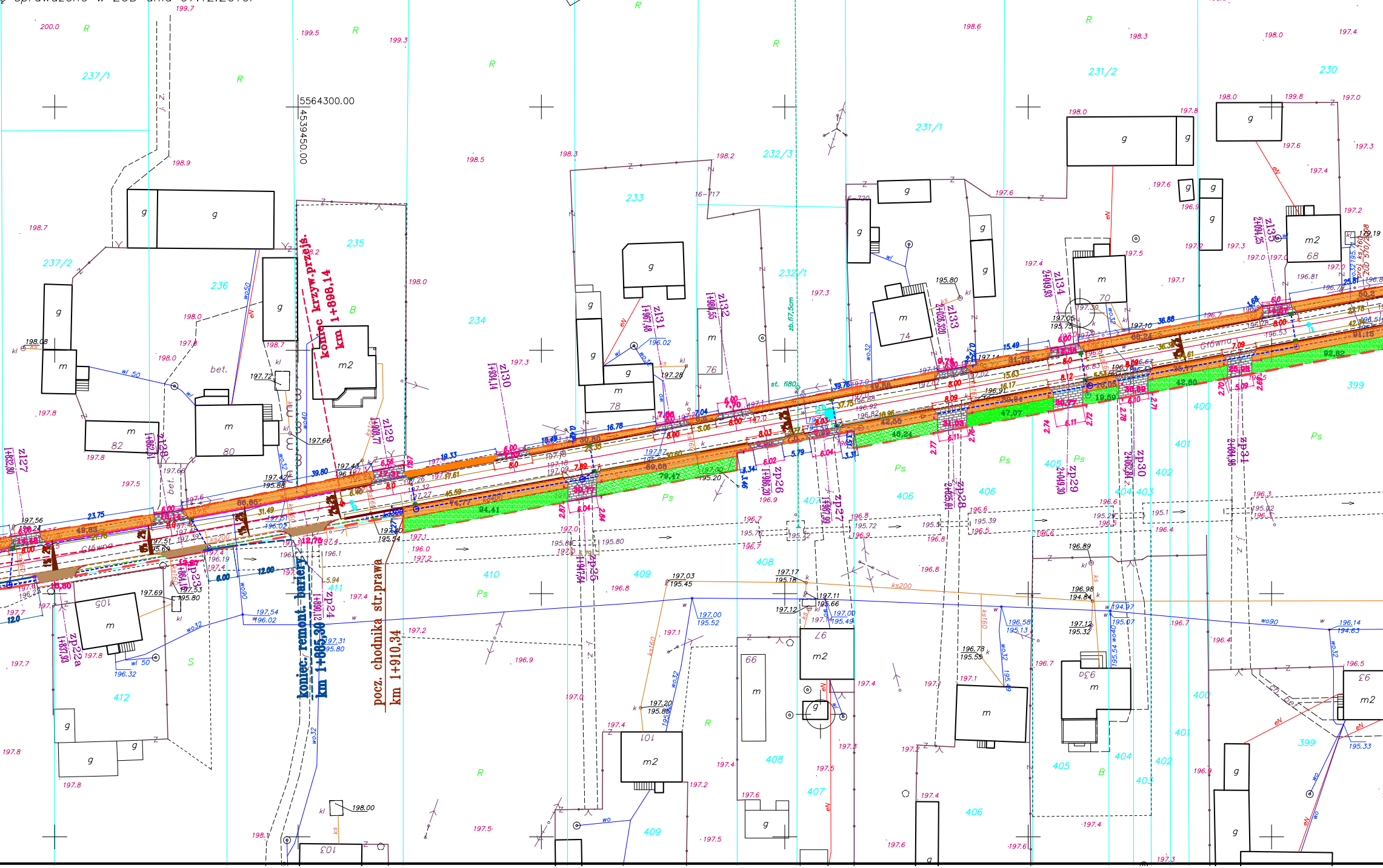
koniec krzyw.przejś.
km 1+898,14
koniec. remont. bariery
km 1+885,30
pocz. chodnika str.prawa
km 1+910,34
5564300.00
4539450.00
Główna
237/1
237/2
236
235
234
233
232/3
232/1
231/2
231/1
230
399
400
401
402
403
404
405
406
407
408
409
410
411
412
zp22a
zp23
zp24
zp25
zp26
zp27
zp28
zp29
zp30
zp31
zl27
zl28
zl29
zl30
zl31
zl32
zl33
zl34
zl35
st. fi80
zb.fi7,5cm

szczegół bariery

przy przepuście

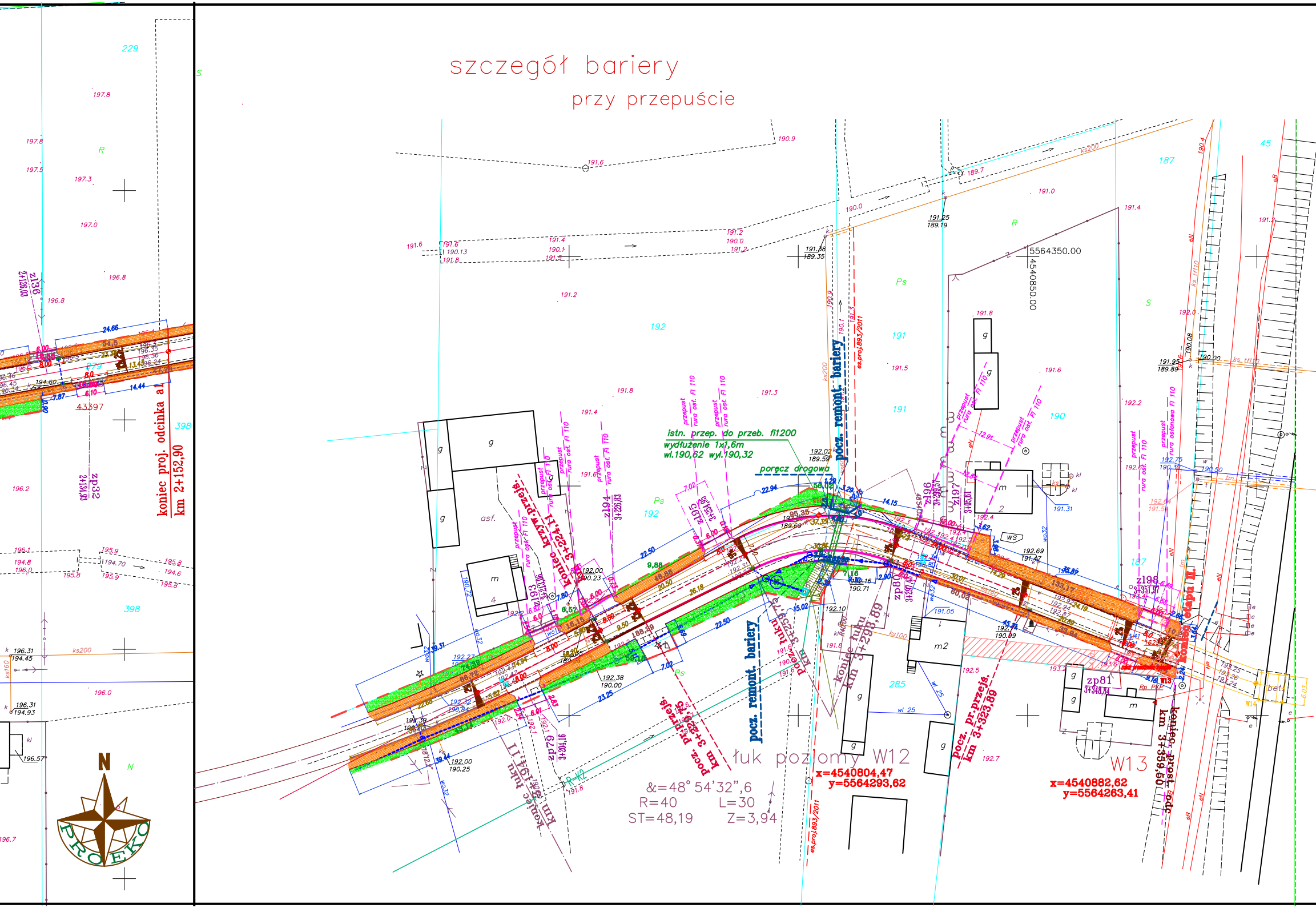
koniec proj. odcinka a1
km 2+152,90
istn. przep. do przeb. fi1200
wydłużenie 1x1,6m
wl.190,62 wyl.190,32
poręcz drogowa
pocz. remont. bariery
koniec krzyw.przejś. km 3+224,11
pocz. pr.przejś. km 3+260,4
pocz. remont. bariery
koniec łuku km 3+298,89
pocz. pr.przejś. km 3+323,89
koniec prost. km 3+359,90
koniec etapu II.
koniec łuku km 3+184,51
łuk poziomy W12
&=48° 54'32",6
R=40 L=30
ST=48,19 Z=3,94
x=4540804,47
y=5564293,62
W13
x=4540882,62
y=5564263,41
przepust rura osł. Fi 110
5564350.00
4540850.00
es.proj.893/2011
z194 3+226,83
z195 3+254,96
z196 3+299,51
z197 3+316,61
z198 3+351,97
zp79 3+204,16
zp80 3+297,38
zp81 3+348,84
z136 2+126,03
zp32 2+134,69
asf.
bet.
N
PROEKO

woj. łódzkie
pow. piotrkowski
gm. Moszczenica
obr. Kosów ul. Główna dz. 865 i 879
obr. Lewkówka dz. 108

MAPA SYTUACYJNO – WYSOKOŚCIOWA

z geodezyjną inwentaryzacją

1. ~~Układ państwowy "65"~~
2. Poziom odniesienia : Kronsztadt
3. Mapę wykonano na podstawie mapy
   s. 122.444.024,122.444.033,
   oraz pomiaru własnego wykonanego
4. Granice działek wniesiono na podstawie
5. Nie wyklucza się istnienia urządzeń
   powykonawczej jednostkom wykonawstwa
   inwentaryzacji geodezyjnej oraz za przewody
   mapy nie ponosi odpowiedzialności.
6. Mapę sprawdzono w ZUD dnia 07.12.2010r

Mapa służy do celów projektowych.
Aktualna na dzień 13.12.2010r.

Wykonawca :

Piotrków Tryb. 20.12.2010r.

LEGENDA

	osie
	na prostej przemiennie
	na łuku poziomym
	na krzywej przejsciowej
	okrawężnikowanie
15.58	wystający na prostej
15.39	wystający na krzywej przejściowej
	wystający na łuku poziomym
15.05	wpuszczony na zjeździe
1,00	skośny na zjeździe
	inne krawędzie
	granica proj. pasa drogowego
	ogrodzenie do rozbiórki
	krawędź jezdni bitumicznej
	krawędź pobocza
15.91	obrzeże wystające
	powierzchnie
68,24	chodnik z kostki
9,99	zjazd z kostki
12,27 3,0 6,0	zjazd ziemny

▬	łącznik czołowy bariery
	sieci i urządzenia melioracji naniesione wg. uzgodnień WZMiUW w Łodzi
	bariera drogowa